


※平成20年7月1日以後交付適用

政務調査費の手引

平成20年6月
沖縄県議会



目 次

| | |
|------------------|----|
| I 政務調査費の制度 | 1 |
| 1 政務調査費とは | 1 |
| 2 政務調査活動とは | 1 |
| 3 根拠法令 | 1 |
| 4 制度の概要 | 2 |
| 5 使途基準の具体例 | 2 |
| 6 政務調査費の充当が不適當な例 | 5 |
| 7 使途基準の運用の基本原則 | 6 |
| 8 使途基準の運用指針 | 6 |
| II 政務調査費の事務 | 11 |
| 1 事務手続きの流れ | 11 |
| 2 会派結成届等の手続き | 12 |
| 3 証拠書類の整理保管等 | 12 |
| 4 収支報告 | 13 |
| 5 残余の返還 | 14 |
| 6 収支報告書等の閲覧 | 14 |
| 7 税制上の取扱い | 15 |
| 【 資 料 】 | |
| 1. 様式及び記入例 | 16 |
| 2. 関係法令 | 47 |

◇ 起点間距離早見表

I 政務調査費の制度

1 政務調査費とは

政務調査費は、地方自治法及び沖縄県政務調査費の交付に関する条例の規定に基づき、沖縄県議会の議員の調査研究に資するため必要な経費の一部として、会派及び議員に対し交付されるものです。

政務調査費は、議員が行う調査研究活動に直接必要な経費（実費）に充てることが原則です。ただし、調査研究に使用する場合であっても、議員の私的財産の形成等につながるものには充当できません。

2 政務調査活動とは

政務調査費をもって経費に充てることができる調査研究に係る活動（以下「政務調査活動」という。）は、次のとおりです。

- (1) 会派、議員が県政の一般課題、議会で審議する案件について行う調査研究及び情報収集のための活動
- (2) 会派、議員が政治家、行政関係者又は民間の団体との意見交換及びそれらの者から情報収集を行うための活動
- (3) 会派、議員が住民からの要望及び意見の聴取並びに住民との意見交換のために行う活動
- (4) 会派、議員が住民に対して行う広報活動
- (5) その他、議長が必要と認める活動

3 根拠法令

- ・地方自治法（第100条第13項及び第14項）……………47頁
- ・沖縄県政務調査費の交付に関する条例……………48頁
- ・沖縄県政務調査費の交付に関する規程……………50頁
- ・沖縄県政務調査費収支報告書等閲覧要綱……………52頁

4 制度の概要

| | | |
|------------|--|--------------|
| 交付対象 | 会派（所属議員が一人の場合を含む。）及び議員 | 条例2条 |
| 交付額 | 会派 月額10万円×所属議員数 議員 月額15万円 | 条例3条 条例4条 |
| 交付方法 | 四半期毎 | 条例8条 |
| 使途 | ・使途基準に従い使用しなければならない。 ・社会通念上妥当と認められる範囲の経費に充てることを前提とした上で、政務調査活動に要した費用の実費に充当することを原則とする。 | 条例9条 |
| 収支報告 | ・会派の代表者及び議員は、収支報告書を、その交付を受けた年度終了の日の翌日から起算して30日以内に議長に提出しなければならない。 ・会派が消滅した場合、任期満了、辞職等により議員でなくなった場合は、収支報告書を、会派の消滅・任期満了等の日の翌日から起算して30日以内に議長に提出しなければならない。 ・収支報告書を提出するときは、領収書等の写しを併せて提出しなければならない。 | 条例10条 |
| 議長の調査 | 議長は、政務調査費の適正な使用を期するため、収支報告書等が提出されたときは、必要に応じ調査を行う。 | 条例11条 |
| 政務調査費の返還 | 知事は、会派及び議員が交付を受けた額に残余がある場合、政務調査費の返還を命ずることができる。 | 条例12条 |
| 証拠書類等の整理保管 | 会派の政務調査費経理責任者及び議員は、会計帳簿を調製し内訳を明確にするとともに、証拠書類等を整理保管し、これらの書類を収支報告書の提出期間の末日の翌日から起算して5年を超える日まで保存しなければならない。 | 規程8条 |
| 収支報告書等の閲覧 | 県内に住所を有する個人と県内に事務所又は事業所を有する個人及び法人その他の団体は、収支報告書等の閲覧を請求することができる。 | 条例13条 |

5 使途基準の具体例

政務調査費の使途基準は、沖縄県政務調査費の交付に関する規程別表第1（会派）及び別表第2（議員）に規定されていますが、その具体例は次の表のとおりとなります。なお、次の表の「区分」及び「具体例」は例示であり、経費を限定するものではありません。

(1) 政務調査費使途基準の具体例（会派）

| 項目 | 内容 | 区分 | 具体例 |
|-------|--|---------|---|
| 調査研究費 | 会派が行う県の事務及び地方行財政に関する調査研究並びに調査委託に要する経費 | 調査委託費 | 民間への委託、所属議員への委託 |
| | | 調査旅費 | 交通費、宿泊費 |
| | | 調査活動費 | 現地での会場借り上げ料、現地関係者への謝礼金、その他雑費 |
| 研修費 | 会派が行う研修会、講演会の実施に必要な経費並びに他団体が開催する研修会、講演会等への所属議員及び会派の雇用する職員の参加に要する経費 | 会場設営費 | 会場借り上げ料、会場設営費、機材借り上げ料、看板代、茶菓子代、講師への弁当代等 |
| | | 研修旅費 | 交通費、宿泊費 |
| | | 講師謝礼金 | 講師への謝礼金 |
| | | 会費等 | 他団体の研修に参加した場合の会費、負担金、参加料 |
| 会議費 | 会派における各種会議に要する経費 | 会場設営費 | 会場借り上げ料、会場設営費、機材借り上げ料、看板代、茶菓子代、講師への弁当代等 |
| | | 会議出席旅費 | 交通費、宿泊費 |
| | | 講師謝礼金 | 講師への謝礼金 |
| | | 会費等 | 他団体の会議に参加した場合の会費、負担金、参加料 |
| 資料作成費 | 会派が議会審議に必要な資料を作成するために要する経費 | 印刷製本費 | 各種資料、報告書の印刷代、製本代 |
| | | 消耗品費 | 紙代、インク代、トナー代等印刷製本に係る消耗品費 |
| | | 速記料 | 速記代 |
| | | 委託料 | 資料作成委託料、原稿作成委託料、謝礼金、テープ反訳料、通訳・翻訳料 |
| 資料購入費 | 会派が行う調査研究のために必要な図書・資料等の購入に要する経費 | 書籍等購入費 | 書籍、ビデオテープ、CD-ROM等の購入費 |
| | | 新聞雑誌購読料 | 新聞、雑誌等の購読料 |
| 広報費 | 会派が行う議会活動及び県政に関する政策等の広報活動に要する経費 | 広報紙作成費 | 会派の広報紙の印刷製本代、業者委託料、インターネットホームページ作成料 |
| | | 郵送料 | 広報紙の郵送料 |
| | | 報告会費 | 会派の議会報告会に係る会場借り上げ料、機材借り上げ料、報告書印刷製本代等 |
| 事務費 | 会派が行う調査研究に係る事務遂行に必要な経費 | 消耗品費 | 各種事務用品代、写真現像代 |
| | | OA機器賃借料 | コピー機、FAX、パソコン等賃借料 |
| | | 備品購入費 | 調査活動に要する各種事務備品の購入費 |
| | | 通信連絡費 | 電話代、インターネット回線料、プロバイダー料、郵送料、会派職員の旅費等 |
| 人件費 | 会派が行う調査研究を補助する職員を雇用する経費 | 給与、手当 | 会派雇用職員の給与、諸手当 |
| | | 賃金 | 日雇い、短期アルバイト等の賃金 |
| | | 社会保険料 | 社会保険料、雇用保険料の雇用者負担分 |

(2) 政務調査費使途基準の具体例（議員）

| 項目 | 内容 | 区分 | 具体例 |
|-------|---|---------|---|
| 調査研究費 | 議員が行う県の事務及び地方行財政に関する調査研究並びに調査委託に要する経費 | 調査委託費 | 民間への委託、会派への委託 |
| | | 調査旅費 | 交通費、宿泊費 |
| | | 調査活動費 | 現地での会場借り上げ料、現地関係者への謝礼金、その他雑費 |
| 研修費 | 団体等が開催する研修会、講演会等への議員及び議員の雇用する秘書等の参加に要する経費 | 研修旅費 | 交通費、宿泊費 |
| | | 会費等 | 他団体の研修に参加した場合の会費、負担金、参加料 |
| 会議費 | 議員が行う地域住民の県政に関する要望、意見等を吸収するための各種会議に要する経費 | 会場設営費 | 会場借り上げ料、会場設営費、機材借り上げ料、看板代、茶菓子代、講師への弁当代等 |
| | | 会議出席旅費 | 交通費、宿泊費 |
| | | 講師謝礼金 | 講師への謝礼金 |
| | | 会費等 | 他団体の会議に参加した場合の会費、負担金、参加料 |
| 資料作成費 | 議員が議会審議に必要な資料を作成するために要する経費 | 印刷製本費 | 各種資料、報告書の印刷代、製本代 |
| | | 消耗品費 | 紙代、インク代、トナー代等印刷製本に係る消耗品費 |
| | | 速記料 | 速記代 |
| | | 委託料 | 資料作成委託料、原稿作成委託料、謝礼金、テープ反訳料、通訳・翻訳料 |
| 資料購入費 | 議員が行う調査研究のために必要な図書・資料等の購入に要する経費 | 書籍等購入費 | 書籍、ビデオテープ、CD-ROM等の購入費 |
| | | 新聞雑誌購読料 | 新聞、雑誌等の購読料 |
| 広報費 | 議員が行う議会活動及び県政に関する政策等の広報活動に要する経費 | 広報紙作成費 | 議員の広報紙の印刷製本代、業者委託料、インターネットホームページ作成料 |
| | | 郵送料 | 広報紙の郵送料 |
| | | 報告会費 | 議員の議会報告会に係る会場借り上げ料、機材借り上げ料、報告書印刷製本代等 |
| 事務所費 | 議員が行う調査研究活動のために必要な事務所の設置、管理に要する経費 | 事務所賃借料 | 土地・建物賃借料 |
| | | 管理運営費 | 光熱水費、維持管理費 |
| 事務費 | 議員が行う調査研究に係る事務遂行に必要な経費 | 消耗品費 | 各種事務用品代、写真現像代 |
| | | OA機器賃借料 | コピー機、FAX、パソコン等賃借料 |
| | | 備品購入費 | 調査活動に要する各種事務備品の購入費 |
| | | 通信連絡費 | 電話代、インターネット回線料、プロバイダー料、郵送料、職員の旅費等 |
| | | 事務雑費 | 機器の修繕料、各種手数料等、その他議員の調査研究に要する雑費 |
| 人件費 | 議員が行う調査研究を補助する職員を雇用する経費 | 給与、手当 | 雇用職員の給与、諸手当 |
| | | 賃金 | 日雇い、短期アルバイト等の賃金 |
| | | 社会保険料 | 社会保険料、雇用保険料の雇用者負担分 |

6 政務調査費の充当が不適当な例

| 項目 | 例示 |
|------------|--|
| (1) 政党活動費 | <ul style="list-style-type: none"> ・党大会への出席 ・政党活動、県連（政党等）活動 ・政党の広報紙、パンフレット、ビラ等の印刷・発送料 ・政党組織の事務所の設置維持経費（人件費を含む） ・党大会賛助金、党大会参加費、党大会参加旅費等 ・会派の役員経費 |
| (2) 選挙活動費 | <ul style="list-style-type: none"> ・選挙関係に係る経費、選挙活動費 ・衆・参議員選挙等に当たっての各種団体への支援依頼活動、選挙ビラ作成経費 |
| (3) 後援会活動費 | <ul style="list-style-type: none"> ・後援会活動のための経費 ・後援会の広報紙、パンフレット、ビラ等の印刷・発送料 ・後援会主催の県政報告会等の開催経費 |
| (4) 私的経費 | <ul style="list-style-type: none"> ・慶弔餞別等（病氣見舞い、香典、祝金、餞別、寸志、中元、歳暮等の費用、慶弔電報、年賀状の購入・印刷等の経費） ・冠婚葬祭の出席（葬儀、祝賀会、結婚式、祭り） ・宗教活動（檀家総代会、報恩講、宮参り） ・観光、レクリエーション、私用用務等による旅行 ・親睦会、レクリエーション等のための経費 ・議員個人の私的目的のために使用する経費 |
| (5) その他 | <ul style="list-style-type: none"> ・挨拶、会食やテープカットだけの出席 <ul style="list-style-type: none"> ① J A、漁協、土地改良区及び森林組合の総会の挨拶だけの出席 ② 町内会、老人クラブ、青年団、壮年会及び婦人会の新年会の会食だけの出席 ③ 県有施設及び県道の起工式、竣工式の出席 ・飲食を主目的とする懇談会 ・議員が他の団体の役職を兼ねている場合のその団体の理事会、役員会や総会の出席 ・公職選挙法の制限や社会通念上の妥当性を超えた飲食その他、法令等の制限に抵触する事項 （参考）公職選挙法【第199条の2：寄附に該当する経費】 （お茶及びお茶うけを超える飲食の提供、講演会等の集会における食事の提供） ・費用弁償が支出されている旅費など、公費との重複支出となる経費 |

7 使途基準の運用の基本原則

(1) 実費の原則

政務調査費は、社会通念上妥当と認められる範囲の経費に充てることを前提とした上で、政務調査活動に要した費用の実費に充当することを原則とします。

(2) 按分による支出の原則

会派及び議員の活動は、議会活動、政党活動、選挙活動等と多彩であることから、政務調査活動と他の活動が一体的になされる場合があります。このような場合は、政務調査活動と他の活動に要した経費を合理的な方法により按分し、積算根拠を明確にする必要があります。

明確に区分できない場合は、要した経費の2分の1を上限とします。(ただし、自家用車を使用した場合の燃料代を給油代金で算出する場合は、4分の1を上限とします。)

なお、次の「8 使途基準の運用指針」において調査旅費等の按分の考え方を示していますが、当該運用指針に掲載した項目以外の項目についても、必要な場合は按分する必要があります。

8 使途基準の運用指針

(1) 調査旅費・研修旅費・会議出席旅費

ア 交通費

(ア) 鉄道、バス、タクシー、航空機、船舶等の運賃やレンタカー、高速道路、駐車場の利用料等については、原則実費とします。

領収書の写しを提出します。

鉄道及びバスの運賃で、領収書等を取得することができない場合は、支払証明書(34頁～36頁参照)でもって代えることができます。

(イ) 自家用車を使用した場合の燃料代は、実費の把握が困難であること等から、次のa又はbいずれかの方法により算出するものとします。

なお、a及びb両方の算出方法を併用することはできません。どちらか一方を選択してください。算出方法を変更する場合は、充当の重複に注意してください。(例えば、bの方法により燃料代を充当したと認められる期間内にaの方法で充当することは、充当の重複となります。)

a 政務調査活動のために移動した距離に、沖縄県議会議員の報酬、

〈中古資産の耐用年数〉

- (1) その中古資産が法定耐用年数の全部を経過したものである場合

法定耐用年数×20%

- (2) その中古資産が法定耐用年数の一部を経過したものである場合

(法定耐用年数－経過年数)＋(経過年数×20%)

なお、これらの算出年数に1年未満の端数があるときは、その端数を切り捨てた年数とし、算出年数が2年に満たない場合には、2年をその耐用年数とする。

(計算例2)

平成20年6月25日に任期を開始し24年6月24日に任期満了となる議員が、20年10月5日に政務調査活動に使用するため、5年以上使用された中古の複写機を10万円で購入した場合。

複写機の耐用年数(上記(1)に該当)

法定耐用年数5年×20%＝1年 → (上記なお書き後段該当) 耐用年数2年
任期満了までの年数3年9月(1月未満切り上げ) > 耐用年数2年

政務調査費の充当対象限度額は、全額の10万円となる。

(計算例3)

平成20年6月25日に任期を開始し24年6月24日に任期満了となる議員が、22年10月5日に政務調査活動に使用するため、1年使用された中古のノートパソコンを12万円で購入した場合。

ノートパソコンの耐用年数(上記(2)に該当)

(法定耐用年数4年－経過年数1年)＋(経過年数1年×20%)＝3年2.4月

→ (1年未満切り捨て) 耐用年数3年

任期満了までの年数1年9月(1月未満切り上げ)

12万円÷3年(36月)×1年9月(21月)＝6万9,999円

政務調査費の充当対象限度額は、6万9,999円となる。

(4) 通信連絡費のうち電話代等

政務調査活動に使用する固定電話、携帯電話、インターネット回線料、プロバイダー料等が認められます。

領収書の写しを提出します。

固定電話等が、政務調査活動専用でない場合は、通話明細等により按分する必要があります。

(5) 人件費

雇用契約書等により雇用実態が客観的に確認できることが必要となります。

なお、生計を一にする者への給与等の支払に、政務調査費を充当することはできません。

給与、賃金等の支払を証明するものの写しを提出します。(領収書、

口座振込依頼書、受領書等)

雇用した者が政務調査活動専従でない場合は、業務実態により按分する必要があります。

(人件費の按分例)

$$\text{按分割合 (\%)} = \frac{\text{政務調査活動 (時間、日数) (A)}}{\text{政務調査活動 (時間、日数) (A) + その他の活動 (時間、日数) (B)}}$$

(6) 事務所費 (議員のみ)

ア 事務所賃借料

事務所としての外形上の形態を有していること、事務所としての機能(事務スペース、事務用備品等)を有していること、議員が契約者となっていること等の要件を備え、実際に政務調査活動に使用されている場合に充当できます。

なお、自己所有物件及び生計を一にしている者の所有物件の賃借料や使用料等の支払いに、政務調査費を充当することはできません。

また、議員が法人の代表者や役員等の地位にある法人から事務所を賃借し、自己契約に当たるとみなされるおそれのある場合についても、充当することはできません。

領収書の写しを提出します。

当該事務所が、政務調査活動専用でない場合は、使用面積や使用時間等の使用実態により按分する必要があります。

イ 管理運営費

事務所賃借料の考え方に準じますが、自己所有物件及び生計を一にしている者の所有物件の場合であっても、光熱水費及び維持管理費に限り充当することができます。

なお、資産価値向上につながるような修繕費等は認められません。

(事務所費の按分例)

$$\text{按分割合 (\%)} = \frac{\text{政務調査活動の使用面積 (時間) (A)}}{\text{政務調査活動の使用面積 (時間) (A) + その他の活動の使用面積 (時間) (B)}}$$

(事務所費が使用実態で按分することができない場合の上限)

| 所有形態 | 使用形態 | 賃借料 | 光熱水費 | 維持管理費 |
|------------------|---------------|------|------|-------|
| 第三者所有 | 政務調査活動+その他の活動 | 2分の1 | 2分の1 | 2分の1 |
| 自己所有・生計を一にする者の所有 | 政務調査活動+その他の活動 | × | 2分の1 | 2分の1 |

※自己所有及び生計を一にする者の所有物件の賃借料には充当できません。

II 政務調査費の事務

1 事務手続きの流れ

(基本)

| | |
|----------------|--|
| 政務調査費の 交付決定 | 議長は、毎年、4月1日現在における会派及び議員について知事に通知し、知事は、この通知に基づき会派代表者及び議員に政務調査費の交付決定を通知します。 (条例第6条、第7条) |
|----------------|--|



| | |
|--------|--|
| 請求書の提出 | 会派代表者及び議員は、毎四半期の最初の月（4月・7月・10月・1月）の15日までに、知事に提出します。 (条例第8条・規程第4条) |
|--------|--|



| | |
|----------|--|
| 政務調査費の交付 | 知事は、請求された政務調査費を指定口座へ振り込みます。 (条例第8条) |
|----------|--|



| | |
|-----------|--|
| 収支報告書等の提出 | 会派代表者及び議員は、収支報告書及び領収書等の写しを年度終了日の翌日から起算して30日以内に、議長に提出します。(条例第10条) 議長は、提出された収支報告書及び領収書等の写しを知事に送付します。(規程第7条) |
|-----------|--|



| | |
|--------|---|
| 残余额の返還 | 会派又は議員は、政務調査費に残余额がある場合は、知事に返還します。(条例第12条) |
|--------|---|

2 会派結成届等の手続き

(1) 会派結成届

議員が会派を結成し、政務調査費の交付を受けようとする場合は、代表者及び政務調査費経理責任者を定め、議長に会派結成届（24頁～25頁参照）を提出しなければなりません。（条例第5条第1項）

(2) 会派異動届

会派結成届の内容に異動が生じた場合は、議長に会派異動届（26頁～27頁参照）を提出します。（条例第5条第1項）

(3) 会派解散届

会派を解散した場合は、議長に会派解散届（28頁～29頁参照）を提出します。（条例第5条第2項）

(4) 振込口座の申請

政務調査費の交付は、指定口座への振り込みにより行います。交付前に指定口座の登録手続きを行う必要がありますので、債権者登録申請書を事務局へ提出して下さい。変更がある場合も同様となります。

（債権者登録申請書は事務局（総務課 内線2572）に備えてあります。）

3 証拠書類の整理保管等

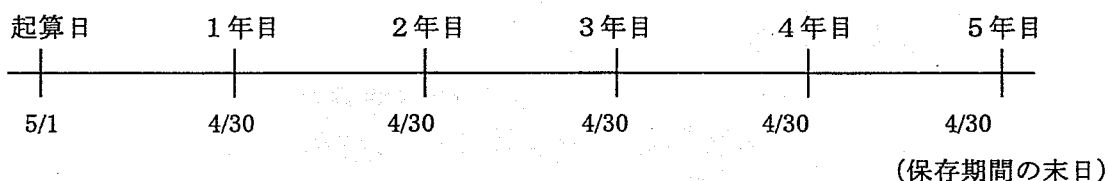
(1) 整理・保管義務

会派の政務調査費経理責任者及び議員は、政務調査費の支出について、会計帳簿を調製しその内容を明確にするとともに、証拠書類等を整理保管し、これらの書類を収支報告書の提出期間の末日の翌日から起算して5年を経過する日まで保存することが義務づけられています。

（規程第8条）

※例：収支報告書提出期限が4月30日の場合

翌日（5月1日）から5年を経過する4月30日まで



(2) 整理・保管する証拠書類

ア 会計帳簿

政務調査費にかかる会計帳簿は、必ず備え付けなければなりません（規程第8条）。様式は任意ですが、参考様式及び記入例を掲載（37頁～38頁参照）していますので、参考として下さい。

イ 領収書

全ての領収書（受領書、振込受領書その他これに類する書類を含む。）について整理・保管して下さい。

収支報告書提出時にはその写しを提出します。

ウ 支払証明書

領収書等が取得できない場合は、支払証明書（34頁～36頁参照）を作成し保管して下さい。ただし、領収書等の紛失を理由とした作成は認められません。

収支報告書提出時には、押印された原本を提出します。

4 収支報告

(1) 収支報告書等の提出

会派の代表者及び議員は、政務調査費の交付を受けた年度の終了後、収支報告書を作成し、政務調査費の支出に係る領収書等の写しを添えて議長に提出しなければなりません。（条例第10条）

会派が消滅した場合、任期満了、辞職等により議員でなくなった場合も同様となります。（条例第10条）

(2) 領収書等の提出方法

領収書等はその写しを提出します。

収支報告書との照合が円滑に行えるよう支出項目別に整理し、A4サイズに統一してコピーをお願いします。

また、写しの余白には下記の記入をお願いします。（ウ、エは該当する場合のみ。）

ア 支出項目名

イ 領収書等整理番号（支出項目別の連番）

ウ 自動販売機利用等（領収書の発券がある場合）で、必要な場合は、使途の補足説明

エ 按分又は一部充当がある場合は、按分の割合や支払額

様式は任意ですが、領収書等貼付用紙の参考様式及び記入例を掲載(39頁～41頁参照)していますので、参考として下さい。

(3) 収支報告書等の提出期限(条例第10条)

- ア 交付を受けた年度終了の日の翌日から起算して30日以内
- イ 会派が消滅した場合は消滅した日の翌日から起算して30日以内
- ウ 議員でなくなった場合は議員でなくなった日の翌日から起算して30日以内

5 残余の返還

(1) 残余とは(条例第12条)

- ア 使途基準に従って行った支出の総額が、交付を受けた政務調査費の総額を下回った場合の差額をいいます。
- イ 収支報告書に添付された領収書等の写しの内容から、使途基準に従わない支出と判断された場合には、この支出に相当する額も残余となります。
- ウ 領収書等の写しが添付されない支出にあつては、使途基準に従った支出かどうかの判断ができないことから、残余とみなされます。

(2) 残余の返還方法

- ア 残余が生じた場合には、会派代表者又は議員はこれを知事に返還しなければなりません。
- イ 返還の場合、知事から返還の通知とともに、納入通知書が送付されますので、最寄りの金融機関から納付して下さい。

6 収支報告書等の閲覧

(1) 収支報告書等の閲覧制度

県内に住所を有する個人、県内に事務所又は事業所を有する個人及び法人その他の団体は、議長に対し、提出された収支報告書と領収書等の写しの閲覧を請求することができます。(条例第13条第2項)

また、議長に提出された後の収支報告書と領収書等の写しは、沖縄県情報公開条例(53頁参照)に基づく開示請求の対象となります。

(2) 閲覧の開始時期

閲覧は、提出期間の末日の翌日から起算して60日を経過した日の翌日から請求することができることとなっています。(規程第9条、閲覧要綱(52頁参照))

※例：収支報告書提出期限が4月30日の場合

翌日(5月1日)から起算して60日経過後の翌日である6月30日からとなりますが、この日が土・日曜日等の閉庁日の場合は、その直近の閉庁日でない日からとなります。

7 税制上の取扱い

(1) 会派

会派は「人格のない社団」ですが、「人格のない社団」に対する所得課税については、収益事業を行う範囲において課税されるものです。

会派は収益事業を行っていないので課税されません。

(2) 議員

ア 所得税法上の取扱い

議員個人に交付される政務調査費は、所得税法上での「雑所得」として扱われますが、交付制度上、政務調査費に残余が生じた場合はこれを返還することとなっており、結果的に収入と費用が同額となるため、課税所得は生じないこととなります。

イ 確定申告

議員の場合、給与所得以外の所得が20万円を超える者は確定申告を行わなければなりません。課税所得がない場合には確定申告の義務はありません。

ウ 税務調査

確定申告をしない場合であっても税務署は税務調査権を有していることから、税務調査があった場合には対応しなければなりません。

従って、会計帳簿や支出に係る証拠書類をきちんと整理保管しておく必要があります。

資料

1 様式及び記入例

〈様式〉

| | 頁 |
|---------------------------------------|----|
| (1) 政務調査費収支報告書（会派）（第1号様式(条例第10条関係)）…… | 16 |
| (2) 政務調査費収支報告書（議員）（第2号様式(条例第10条関係)）…… | 20 |
| (3) 会派結成届（第1号様式(規程第2条関係)）…… | 24 |
| (4) 会派異動届（第2号様式(規程第2条関係)）…… | 26 |
| (5) 会派解散届（第3号様式（規程第2条関係)）…… | 28 |
| (6) 政務調査費請求書（会派）（第5号様式(規程第4条関係)）…… | 30 |
| (7) 政務調査費請求書（議員）（第6号様式(規程第4条関係)）…… | 32 |
| (8) 支払証明書（会派）（第7号様式(規程第6条関係)）…… | 34 |
| (9) 支払証明書（議員）（第8号様式(規程第6条関係)）…… | 35 |

〈参考様式〉

| | |
|--------------------------|----|
| (1) 会計帳簿（参考様式－①）…… | 37 |
| (2) 領収書等貼付用紙（参考様式－②）…… | 39 |
| (3) 事務所概要記録簿（参考様式－③）…… | 42 |
| (4) 雇用職員等の賃金台帳（参考様式－④）…… | 44 |
| (5) 政務調査活動記録簿（参考様式－⑤）…… | 46 |

第1号様式（第10条関係）

年 月 日

沖縄県議会議長 殿

会 派 名

代表者名

印

年度政務調査費に係る収支報告について

沖縄県政務調査費の交付に関する条例第10条第 項に基づき、別紙のとおり 年
度政務調査費収支報告書を提出します。

第1号様式（第10条関係）

平成〇〇年〇〇月〇〇日

沖縄県議会議長 殿

会派名 沖縄AA党

代表者名 沖 縄 一 郎



印

平成〇〇年度政務調査費に係る収支報告について

沖縄県政務調査費の交付に関する条例第10条第〇項に基づき、別紙のとおり平成〇〇年度政務調査費収支報告書を提出します。

別紙

年度政務調査費収支報告書

会 派 名

1 収 入 政務調査費 _____円

2 支 出

(単位：円)

| 項 目 | 支 出 額 | 備 考 |
|-------|-------|-----|
| 調査研究費 | | |
| 研 修 費 | | |
| 会 議 費 | | |
| 資料作成費 | | |
| 資料購入費 | | |
| 広 報 費 | | |
| 事 務 費 | | |
| 人 件 費 | | |
| 合 計 | | |

注 備考欄には、主たる支出の内訳を記入する。

3 残 余 _____円

別紙

平成〇〇年度政務調査費収支報告書

会 派 名 沖縄AA党

1 収 入 政務調査費 4,800,000円

2 支 出

(単位：円)

| 項 目 | 支 出 額 | 備 考 |
|-------|-----------|--------------------------------------|
| 調査研究費 | 661,132 | 調査委託費376,622 交通費54,510 宿泊料230,000 |
| 研 修 費 | 354,758 | 会場費110,000 機材借り上げ費244,758 |
| 会 議 費 | 235,516 | 会場費180,000 資料印刷費55,516 |
| 資料作成費 | 402,165 | 印刷製本費215,000 原稿料187,165 |
| 資料購入費 | 325,261 | 書籍購入代145,261 新聞雑誌購読料180,000 |
| 広 報 費 | 451,443 | 広報紙報告書等印刷費409,500 送料41,943 |
| 事 務 費 | 562,940 | 事務用品費302,840 通信費260,100 |
| 人 件 費 | 1,960,000 | 給料1,720,000 手当200,000 社会保険料40,000 |
| 合 計 | 4,953,215 | |

注 備考欄には、主たる支出の内訳を記入する。

3 残 余 0円

第2号様式（第10条関係）

年 月 日

沖縄県議会議長 殿

沖縄県議会議員

印

年度政務調査費に係る収支報告について

沖縄県政務調査費の交付に関する条例第10条第 項に基づき、別紙のとおり 年
度政務調査費収支報告書を提出します。

第2号様式（第10条関係）

平成〇〇年〇〇月〇〇日

沖縄県議会議長 殿

沖縄県議会議員 沖 縄 太 郎



印

平成〇〇年度政務調査費に係る収支報告について

沖縄県政務調査費の交付に関する条例第10条第〇項に基づき、別紙のとおり平成〇〇年度政務調査費収支報告書を提出します。

別紙

年度政務調査費収支報告書

沖縄県議会議員

1 収入 政務調査費 _____円

2 支出

(単位：円)

| 項目 | 支出額 | 備考 |
|-------|-----|----|
| 調査研究費 | | |
| 研修費 | | |
| 会議費 | | |
| 資料作成費 | | |
| 資料購入費 | | |
| 広報費 | | |
| 事務所費 | | |
| 事務費 | | |
| 人件費 | | |
| 合計 | | |

注 備考欄には、主たる支出の内訳を記入する。

3 残余 _____円

別紙

平成〇〇年度政務調査費収支報告書

沖縄県議会議員 沖 縄 太 郎

1 収 入 政務調査費 1,800,000円

2 支 出

(単位：円)

| 項 目 | 支 出 額 | 備 考 |
|---------|-----------|----------------------------|
| 調査研究費 | 421,133 | 調査委託費418,900 交通費2,233 |
| 研 修 費 | 84,875 | 会場費67,850 機材借り上げ費17,025 |
| 会 議 費 | 35,512 | 会場費15,750 資料印刷費19,762 |
| 資料作成費 | 72,615 | 印刷製本代62,115 原稿料10,500 |
| 資料購入費 | 87,162 | 書籍購入代87,162 |
| 広 報 費 | 36,333 | 広報紙報告書等印刷代31,500 送料4,833 |
| 事 務 所 費 | 370,000 | 事務所の賃借料360,000 管理運営費10,000 |
| 事 務 費 | 166,902 | 事務用品費151,152 通信費15,750 |
| 人 件 費 | 600,000 | 賃金600,000 |
| 合 計 | 1,874,532 | |

注 備考欄には、主たる支出の内訳を記入する。

3 残 余 0 円

第1号様式（第2条関係）

年 月 日

沖縄県議会議長 殿

会 派 名

代 表 者

印

会 派 結 成 届

沖縄県政務調査費の交付に関する条例第5条第1項の規定により、下記のとおり届け出ます。

記

- 1 会派の名称
- 2 代表者の氏名
- 3 政務調査費経理責任者の氏名
- 4 所属議員数
- 5 所属議員氏名

第1号様式（第2条関係）

平成〇〇年〇〇月〇〇日

沖縄県議会議長 殿

会派名 沖縄AA党

代表者 沖縄一郎



印

会派結成届

沖縄県政務調査費の交付に関する条例第5条第1項の規定により、下記のとおり届け出ます。

記

- 1 会派の名称 沖縄AA党
- 2 代表者の氏名 沖縄一郎
- 3 政務調査費経理責任者の氏名 沖縄二郎
- 4 所属議員数 4人
- 5 所属議員氏名 沖縄一郎、沖縄二郎、沖縄三郎、沖縄四郎

第2号様式（第2条関係）

年 月 日

沖縄県議会議長 殿

会 派 名

代 表 者

印

会 派 異 動 届

沖縄県政務調査費の交付に関する条例第5条第1項の規定により、下記のとおり届け出ます。

記

- 1 異動年月日
- 2 異動内容

| 区 分 | 新 | 旧 |
|------------------------|---|---|
| 会派の名称 | | |
| 代表者の氏名 | | |
| 政務調査費 経理責任者の 氏 名 | | |
| 所属議員数 | | |
| 異動のあった 所属議員氏名 | | |

第2号様式（第2条関係）

平成〇〇年〇〇月〇〇日

沖縄県議会議長 殿

会派名 沖縄AA党

代表者 沖繩 一 郎



印

会 派 異 動 届

沖縄県政務調査費の交付に関する条例第5条第1項の規定により、下記のとおり届け出ます。

記

1 異動年月日 平成〇〇年△△月△△日

2 異動内容

| 区 分 | 新 | 旧 |
|------------------------|------|------|
| 会派の名称 | | |
| 代表者の氏名 | | |
| 政務調査費 経理責任者の 氏 名 | 沖繩三郎 | 沖繩二郎 |
| 所属議員数 | | |
| 異動のあった 所属議員氏名 | | |

第3号様式（第2条関係）

年 月 日

沖縄県議会議長 殿

会 派 名

代 表 者

印

会 派 解 散 届

沖縄県政務調査費の交付に関する条例第5条第2項の規定により、下記のとおり届け出ます。

記

- 1 解散した会派の名称
- 2 解散した年月日

第3号様式（第2条関係）

平成〇〇年〇〇月〇〇日

沖縄県議会議長 殿

会派名 沖縄AA党

代表者 沖 縄 一 郎



印

会 派 解 散 届

沖縄県政務調査費の交付に関する条例第5条第2項の規定により、下記のとおり届け出ます。

記

- 1 解散した会派の名称 沖縄AA党
- 2 解散した年月日 平成〇〇年〇〇月〇〇日

第5号様式（第4条関係）

年 月 日

沖縄県知事 殿

会 派 名

代 表 者

印

年度政務調査費請求書

沖縄県政務調査費の交付に関する条例第8条第1項の規定により、下記のとおり政務調査費を請求します。

記

金 _____ 円

ただし、 年 月分～ 年 月分（所属議員数 名）

下記口座に振替えてください。

| | |
|--------|---|
| 金融機関名称 | - |
| 預金の種類 | |
| 口座番号 | |
| 口座名義 | |

第5号様式（第4条関係）

平成〇〇年〇〇月〇〇日

沖縄県知事 殿

会派名 沖縄AA党

代表者 沖 縄 一 郎



印

平成〇〇年度政務調査費請求書

沖縄県政務調査費の交付に関する条例第8条第1項の規定により、下記のとおり政務調査費を請求します。

記

金 1, 200, 000 円

ただし、平成〇〇年〇〇月分～平成〇〇年△△月分（所属議員数 4名）

下記口座に振替えてください。

| | |
|--------|---------------|
| 金融機関名称 | ◇ ◇ 銀行 △ △ 支店 |
| 預金の種類 | 普通預金 |
| 口座番号 | 1 2 3 4 5 6 7 |
| 口座名義 | 沖縄AA党 沖 縄 一 郎 |

第6号様式（第4条関係）

年 月 日

沖縄県知事 殿

沖縄県議会議員

印

年度政務調査費請求書

沖縄県政務調査費の交付に関する条例第8条第1項の規定により、下記のとおり政務調査費を請求します。

記

金 _____ 円

ただし、 年 月分～ 年 月分

下記口座に振替えてください。

| | |
|--------|--|
| 金融機関名称 | |
| 預金の種類 | |
| 口座番号 | |
| 口座名義 | |

第6号様式（第4条関係）

平成〇〇年〇〇月〇〇日

沖縄県知事 殿

沖縄県議会議員 沖 縄 太 郎



印

平成〇〇年度政務調査費請求書

沖縄県政務調査費の交付に関する条例第8条第1項の規定により、下記のとおり政務調査費を請求します。

記

金 450,000 円

ただし、平成〇〇年〇〇月分～平成〇〇年△△月分

下記口座に振替えてください。

| | |
|--------|---|
| 金融機関名称 | <input checked="" type="checkbox"/> <input checked="" type="checkbox"/> 銀行 <input type="checkbox"/> <input type="checkbox"/> 支店 |
| 預金の種類 | 普通預金 |
| 口座番号 | 7654321 |
| 口座名義 | 沖 縄 太 郎 |

支払証明書

| 項目 | 調査研究費 | | 支払合計額 | 17,720 円 |
|-------------------|---------|-------------|--------------------------------|----------|
| 支払年月日 | 支払額 (円) | 支払先 | 内容等 | 備考 |
| ○年7月28日 | 900 | 自家用車 燃料代 | ○○○調査 那覇市A 沖縄市 往復 | 早見表 |
| ○年8月18日 | 2,660 | 自家用車 燃料代 | ○○○調査 那覇市A 名護市A 往復 | 早見表 |
| ○年8月19日 | 440 | 自家用車 燃料代 | ○○○調査 那覇市A 糸満市A 往復 | 早見表 |
| ○年8月20日 ～8月22日 | 5,260 | 自家用車 燃料代 | ○○○調査 263km×20円 那覇市発 本島北部一円 | (宿泊調査) |
| ○年11月16日 | 2,600 | 自家用車 燃料代 | ○○○調査 那覇市A 名護市D 往復 | 早見表 |
| ○年1月20日 | 4,200 | 自家用車 燃料代 | ○○○調査 那覇市A 東村B 往復 | 早見表 |
| ○年2月2日 | 1,660 | 自家用車 燃料代 | ○○○調査 那覇市A うるま市E 往復 | 早見表 |

上記のとおり相違ないことを証明します。

平成○年 3月 31日

沖縄県議会議員 沖 縄 太 郎



(注記略)

記入例

参考様式一① (※収入及び支出を一括して記帳する場合の様式例です。)

会計帳簿

会派名・議員名 沖繩太郎

(平成〇〇年7月分)

| 月日 | 摘要 | 収入額 | 支出額 | 残額 | 支出項目 (領収書等整理番号) | | | | | | 備考 | | | | | | | | | | |
|-------|------------|---------|---------|----------|-----------------|-----|-----|-------|-------|--------|---------|-----|-----|-----|--------|----|--|--|--|---------|---|
| | | | | | 調査研究費 | 研修費 | 会議費 | 資料作成費 | 資料購入費 | 事務所費 | | 広報費 | 事務費 | 人件費 | | | | | | | |
| 7月1日 | 前月繰越 | | | 1,100 | | | | | | | | | | | | | | | | | |
| 7月8日 | コピー用紙代 | | 2,000 | -900 | | | | | | | | | | | 2,000 | 11 | | | | | |
| 7月8日 | コピートナー代 | | 3,000 | -3,900 | | | | | | | | | | | 3,000 | 12 | | | | | |
| 7月10日 | 事務所賃借料 | | 35,420 | -39,320 | | | | | | 35,420 | 4 | | | | | | | | | 按分率1/2 | |
| 7月10日 | 新聞代 | | 3,600 | -42,920 | | | | | | 3,600 | 2 | | | | | | | | | | |
| 7月14日 | 〇〇〇調査委託費 | | 60,000 | -102,920 | 60,000 | 1 | | | | | | | | | | | | | | | |
| 7月16日 | △△△調査航空賃 | | 48,000 | -150,920 | 48,000 | 2 | | | | | | | | | | | | | | | |
| 7月17日 | △△△調査宿泊費 | | 10,000 | -160,920 | 10,000 | 3 | | | | | | | | | | | | | | | |
| 7月21日 | 政務調査費7月交付分 | 450,000 | | 289,080 | | | | | | | | | | | | | | | | | |
| 7月25日 | 携帯電話代 | | 4,500 | 284,580 | | | | | | | | | | | 4,500 | 13 | | | | 按分率1/2 | |
| 7月25日 | 職員給与1名分 | | 100,000 | 184,580 | | | | | | | | | | | | | | | | 100,000 | 4 |
| 7月28日 | 燃料代 | | 900 | 183,680 | | | | | | 900 | | | | | | | | | | | |
| 7月31日 | 事務所電話代 | | 5,600 | 178,080 | | | | | | | | | | | 5,600 | 14 | | | | 按分率1/2 | |
| 月計 | | 450,000 | 273,020 | | 118,900 | | | | | 3,600 | 35,420 | | | | 15,100 | | | | | 100,000 | |
| 累計 | | 900,000 | 721,920 | 178,080 | 118,900 | | | | | 16,340 | 141,680 | | | | 45,000 | | | | | 400,000 | |

領収書等整理番号
(支出項目別の連番)

注 会派は、支出項目の事務所費を採消して作成してください。

項目 (費)

- 注1 自動販売機利用等で、必要な場合は、余白に用途の補足説明を記載して下さい。
- 2 按分による支払がある場合は、余白に按分の割合及び按分による支払額を記載して下さい。
- 3 経費の一部に政務調査費を充当した場合（按分による場合を除く。）は、余白に充当額を記載して下さい。

記入例

参考様式 - ②

※

**※支出項目名を記入
して下さい。**

(領収書等貼付用紙)

項目 (調 査 研 究 費) ←

※
1

領 収 書 No. 0000

沖縄太郎 様 株式会社〇〇 印

下記の金額正に領収いたしました 〒900-000

金 60,000円 那覇市〇〇〇丁目〇番〇号

但し 〇〇〇調査委託費として

〇年7月14日

収入
印紙

取扱者
印

※
2

ANA

領 収 書

沖 縄 太 郎 様

¥ 4 8 , 0 0 0 (税込)
(クレジット支払 ¥48,000含む)

但し、旅客運賃料として、
上記の金額正に領収致しました。
全日本空輸株式会社

印紙税申告
納付につき
〇〇承認済

発行日：〇〇-〇7-16 端末番号：00000

発行所：ANAオキナワクウコウ

〇〇〇調査
那覇福岡往復航空賃 ※

**※自動販売機利用等で、必要な場合は、
余白に用途の補足説明を記載して下
さい。**

※
3

領 収 書 No. 0000

沖縄太郎 様 ホテル〇〇〇 印

下記の金額正に領収いたしました

金 10,000円 〇〇市〇〇〇丁目〇番〇号

但し 〇〇年7月16日宿泊代として

〇年7月17日

**※領収書等整理番号を
記入して下さい。**

(注記略)

記入例

(領収書等貼付用紙)

参考様式-②

項目 (事務所 費)

| | |
|-----------------|-----------|
| 振込受取書 振込金受付書 | |
| ご依頼日 | ○年○月○日 |
| 振込先銀行 | ○○銀行○○支店 |
| 7 お受取人 | (株)○○○○様 |
| ご依頼人 | 沖縄太郎 |
| 預金種目(普) | 口座番号○○○○○ |
| 金額 | ¥70,000円 |
| 手数料 | 840円 |
| (株)○○銀行 | |

銀行

収入
印紙

事務所賃借料 按分率1/2 支払額35,420円 ※

(振込手数料も充当対象とすることができます。)

**※按分による支払がある場合は、
余白に按分の割合と支払額を記
載して下さい。**

(注記略)

年度 事務所概要記録簿

議員名 _____

- 1 所在地 住 所 _____
 電話番号 _____
 延べ床面積 _____ m²

- 2 所有区分
 - 自宅兼事務所
 - 専用事務所
 - 自己所有物件
 - 賃借事務所 所有者 (親族 ・ 関連会社 ・ 第三者)
 賃貸借契約先 [_____]
 - その他 [_____]

- 3 他用務との兼用の有無
 - 有 (後援会事務所 ・ 政党事務所 ・ その他 [_____])
 - 無

- 4 按分の積算
 - 使用実態による按分 (使用面積、使用時間よる)
 - 使用面積 事務所全体面積 _____ m² (A)
 (内、政務調査活動に使用する面積 _____ m² (B))
 - 使用時間 事務所使用時間 _____ 時間 (A)
 (内、政務調査活動に使用する時間 _____ 時間 (B))
 - 按分率 (B) / (A) = _____ / _____
 - 活動状況に応じた按分 (使用実態が明確に区分できない場合)
 - 1 / 2
 - その他 [_____]

- 5 主な経費の支出

| | | | |
|-------------|-------------|-----|-------------|
| ・ 賃料 | _____ 円 / 月 | 按分後 | _____ 円 / 月 |
| ・ [_____] | _____ 円 / 月 | 按分後 | _____ 円 / 月 |
| ・ [_____] | _____ 円 / 月 | 按分後 | _____ 円 / 月 |

- 6 その他特記事項

注 必要な箇所を記入し、□の該当する項目にレ印又は■を、また、選択する事項を○で囲んでください。

参考様式-③

平成20年度 事務所概要記録簿

議員名 沖繩二郎

- 1 所在地 住 所 那覇市〇〇〇〇 〇〇ビル〇〇〇号室
電話番号 〇〇〇-〇〇〇-〇〇〇〇
延べ床面積 60.0 m²
- 2 所有区分
 自宅兼事務所
 専用事務所
 自己所有物件
 賃借事務所 所有者 (親族 ・ 関連会社 ・ 第三者)
 その他 []
- 3 他用務との兼用の有無
 有 (後援会事務所 ・ 政党事務所 ・ その他 [])
 無
- 4 按分の積算
 使用実態による按分 (使用面積、使用時間による)
 使用面積 事務所全体面積 60.0 m² (A)
(内、政務調査活動に使用する面積 40.0 m² (B))
 使用時間 事務所使用時間 _____ 時間 (A)
(内、政務調査活動に使用する時間 _____ 時間 (B))
按分率 (B) / (A) = 2 / 3
 活動状況に応じた按分 (使用実態が明確に区分できない場合)
 1 / 2
 その他 []
- 5 主な経費の支出
- | | | | |
|-------|------------|--|----------------|
| ・ 賃料 | 90,000 円/月 | | 按分後 60,000 円/月 |
| ・ [] | 円/月 | | 按分後 円/月 |
| ・ [] | 円/月 | | 按分後 円/月 |
- 6 その他特記事項

注 必要な箇所を記入し、□の該当する項目にレ印又は■を、また、選択する事項を○で囲んでください。

参考様式一④

雇用職員等の賃金台帳

雇用職員等住所・氏名

(年度)

単位：円

| 月 日 | 支給額 | 社会保険料控除額 | 所得税 | 支払額 | 備 考 |
|-----|-----|----------|-----|-----|-----|
| 月 日 | | | | | |
| 月 日 | | | | | |
| 月 日 | | | | | |
| 月 日 | | | | | |
| 月 日 | | | | | |
| 月 日 | | | | | |
| 月 日 | | | | | |
| 月 日 | | | | | |
| 月 日 | | | | | |
| 月 日 | | | | | |
| 月 日 | | | | | |
| 月 日 | | | | | |
| 月 日 | | | | | |
| 月 日 | | | | | |
| 合 計 | | | | | |

雇用職員確認票

議員名：_____

雇用職員名：_____

雇用職員について、下記に○を記入してください。

- ① 議員の親族 ・ 議員の親族外
- ② 議員と生計同一 ・ 議員と生計別
- ③ 政務調査活動専従 ・ 他の活動（後援会等）兼務
- ④ 雇用実態が確認できるもの（雇用契約書、出勤簿、タイムカード等）
有 ・ 無

政務調査活動記録簿

会派名・議員名

| | | | | |
|----------------|------|-----|-----|-----|
| 年月日 | | | | |
| 場 所 | | | | |
| 相手方 (主催者) | | | | |
| 参加者氏名 | | | | |
| 目的・内容・ 結果等 | | | | |
| 上記活動に 要した経費 | 使途項目 | 内 容 | 金 額 | 備 考 |
| | | | 円 | |
| | | | 円 | |
| | | | 円 | |
| | | | 円 | |
| 備 考 | | | | |

| | | | | |
|----------------|------|-----|-----|-----|
| 年月日 | | | | |
| 場 所 | | | | |
| 相手方 (主催者) | | | | |
| 参加者氏名 | | | | |
| 目的・内容・ 結果等 | | | | |
| 上記活動に 要した経費 | 使途項目 | 内 容 | 金 額 | 備 考 |
| | | | 円 | |
| | | | 円 | |
| | | | 円 | |
| | | | 円 | |
| 備 考 | | | | |

※会議や研修等の開催通知・プログラム・資料等を整理保管して下さい。

資料

2 関係法令

| | 頁 |
|---------------------------------------|----|
| (1) 地方自治法（抜粋）（昭和22年4月17日法律第67号） | 47 |
| (2) 沖縄県政務調査費の交付に関する条例 | 48 |
| （平成13年3月16日条例第3号） | |
| (3) 沖縄県政務調査費の交付に関する規程 | 50 |
| （平成13年3月16日議会告示第1号） | |
| (4) 沖縄県政務調査費収支報告書閲覧要綱 | 52 |
| （平成13年3月28日議長決裁） | |
| (5) 沖縄県情報公開条例（抜粋） | 53 |
| （平成13年10月23日条例第37号） | |

地方自治法（抜粋）

昭和22年4月17日法律第67号

第2編 普通公共団体

第6章 議会

第2節 権限

（調査権・刊行物の送付・図書室の設置等）

第100条

- 14 普通地方公共団体は、条例の定めるところにより、その議会の議員の調査研究に資するため必要な経費の一部として、その議会における会派又は議員に対し、政務調査費を交付することができる。この場合において、当該政務調査費の交付の対象、額及び交付の方法は、条例で定めなければならない。
- 15 前項の政務調査費の交付を受けた会派又は議員は、条例の定めるところにより、当該政務調査費に係る収入及び支出の報告書を議長に提出するものとする。

沖縄県政務調査費の交付に関する条例

平成13年3月16日条例第3号

(趣旨)

第1条 この条例は、地方自治法（昭和22年法律第67号）第100条第14項及び第15項の規定に基づき、沖縄県議会の議員（以下「議員」という。）の調査研究に資するため必要な経費の一部として、沖縄県議会における会派（所属議員が1人の場合を含む。以下「会派」という。）及び議員に対し、政務調査費を交付することに関し必要な事項を定めるものとする。

(政務調査費の交付対象)

第2条 政務調査費は、会派及び議員の職にある者に対し交付する。

(会派に係る政務調査費)

第3条 会派に交付する政務調査費の額は、月額100,000円に当該会派の所属議員数を乗じて得た額とする。

2 前項の所属議員数は、月の初日（以下「基準日」という。）における会派の所属議員数による。

3 月の中途において、議員の任期満了、辞職、失職、死亡若しくは除名、議員の所属会派からの脱会若しくは除名又は議会の解散があった場合におけるこれらの事由が生じた日の属する月の政務調査費の交付については、これらの事由が生じなかったものとみなす。1の会派が他の会派と合併し、又は会派が解散した場合も、同様とする。

4 各会派の所属議員数の計算については、同一議員について重複して行うことができない。

(議員に係る政務調査費)

第4条 議員に交付する政務調査費の額は、月額150,000円とする。

2 前項の政務調査費は、基準日に在職する議員に対し交付するものとする。

3 月の中途において、議員の任期満了、辞職、失職、死亡若しくは除名又は議会の解散があった場合におけるこれらの事由が生じた日の属する月の政務調査費の交付については、これらの事由が生じなかったものとみなす。

(会派の届出)

第5条 議員が会派を結成し、会派に係る政務調査費の交付を受けようとするときは、代表者及び政務調査費経理責任者を定め、当該代表者は、別に定める様式により会派結成届を沖縄県議会の議長（以下「議長」という。）に提出しなければならない。この場合において、その会派結成届の内容に異動が生じたときは、別に定める様式により会派異動届を速やかに提出しなければならない。

2 会派を解散したときは、その代表者は、別に定める様式により会派解散届を議長に提出しなければならない。

(会派等の通知)

第6条 議長は、毎年、4月1日現在における前条第1項の規定により届出のあった会派及び政務調査費の交付を受ける議員について、同月10日までに、別に定める様式により知事に通知しなければならない。

2 議長は、年度の中途において、会派結成届、会派異動届若しくは会派解散届が提出されたとき、又は議員の異動が生じたときは、別に定める様式により速やかに知事に通知しなければならない。

(政務調査費の交付決定)

第7条 知事は、前条の規定による通知に係る会派及び議員について、政務調査費の交付の決定を行い、当該会派の代表者及び議員に通知しなければならない。

(政務調査費の請求及び交付)

第8条 会派の代表者及び議員は、前条の規定による通知を受けた後、毎四半期の最初の月の15日（その日が沖縄県の休日を定める条例（平成3年沖縄県条例第15号）に規定する休日に当たるときは、その翌日）までに、別に定める様式により当該四半期に属する月数分の政務調査費を請求するものとする。ただし、各四半期の中途において、議員の任期が満了する場合には、任期満了の日の属する月までの月数分を請求するものとする。

2 知事は、前項の請求があったときは、当該月数分の政務調査費を速やかに交付するものとする。

3 各四半期の中途において、新たに会派が結成されたとき、又は補欠選挙により議員が当選したとき（繰上補充又は再選挙による場合を含む。）は、会派結成届が提出された日又は任期開始の日の属する月の翌月（その日が基準日の場合は、当月）分から政務調査費を当該会派又は当選議員に対し交付する。

4 各四半期の中途において、会派の所属議員数に異動が生じた場合、その異動が生じた

日の属する月の翌月（その日が基準日の場合は、当月）分以降の政務調査費については、既に交付した政務調査費の額が異動後の議員数に基づいて算定した政務調査費の額を下回るときは、その下回る額を追加して交付し、既に交付した額が異動後の議員数に基づいて算定した額を上回るときは、当該会派の代表者は、その上回る額を速やかに知事に返還しなければならない。

5 各四半期中途において、会派が消滅（解散を含む。以下同じ。）したときは、当該会派の代表者は、消滅した日の属する月の翌月（その日が基準日の場合は、当月）分以降の政務調査費を速やかに知事に返還しなければならない。

6 各四半期中途において、議員が辞職、失職、死亡若しくは除名又は議会の解散により議員でなくなったときは、議員でなくなった日の属する月の翌月（その日が基準日の場合は、当月）分以降の政務調査費を速やかに知事に返還しなければならない。

（政務調査費の使途）

第9条 各会派及び議員は、政務調査費を別に定める使途基準に従い使用しなければならない。

（収支報告書）

第10条 政務調査費の交付を受けた会派の代表者及び議員は、当該政務調査費に係る収入及び支出の報告書（以下「収支報告書」という。）を、第1号様式又は第2号様式によりその交付を受けた年度終了の日の翌日から起算して30日以内に議長に提出しなければならない。

2 会派の代表者は、会派が消滅した場合には、前項の規定にかかわらず、当該会派が消滅した日の属する月までの収支報告書を、第1号様式により消滅した日の翌日から起算して30日以内に議長に提出しなければならない。

3 議員は、任期満了、辞職、失職若しくは除名又は議会の解散により議員でなくなった場合には、第1項の規定にかかわらず、議員でなくなった日の属する月までの収支報告書を、第2号様式により議員でなくなった日の翌日から起算して30日以内に議長に提出しなければならない。

4 前3項の収支報告書を提出するときは、政務調査費による支出に係る領収書その他の証拠書類の写し（証拠書類を徴することが困難であると認められる場合は、議長が別に定める書類。以下「領収書等」という。）を併せて提出しなければならない。

（議長の調査）

第11条 議長は、政務調査費の適正な使用を期するため、前条の規定により収支報告書及び領収書等（以下「収支報告書等」という。）が提出されたときは、必要に応じ調査を行うものとする。

（政務調査費の返還）

第12条 知事は、会派又は議員がその年度において交付を受けた政務調査費の総額から、当該会派又は議員がその年度において行った政務調査費による支出（第9条に規定する使途基準に従って行った支出をいう。）の総額を控除して残余がある場合、当該残余の額に相当する額の政務調査費の返還を命ずることができる。

（収支報告書等の保存及び閲覧）

第13条 第10条の規定により提出された収支報告書等は、これを受理した議長において、提出期間の末日の翌日から起算して5年を経過する日まで保存しなければならない。

2 次に掲げるものは、議長に対し、前項の収支報告書等の閲覧を請求することができる。

(1) 沖縄県（以下「県」という。）の区域内に住所を有する個人

(2) 県の区域内に事務所又は事業所を有する個人及び法人その他の団体

（委任）

第14条 この条例の施行に関し必要な事項は、議長が定める。

附 則（平成13年3月16日条例第3号）

この条例は、平成13年4月1日から施行する。

附 則（平成14年5月22日条例第31号）

この条例は、公布の日から施行する。

附 則（平成17年4月1日条例第31号）

この条例は、平成17年4月1日から施行する。

附 則（平成20年3月28日条例第23号）

（施行期日）

1 この条例は、平成20年7月1日から施行する。

（経過措置）

2 改正後の沖縄県政務調査費の交付に関する条例の規定は、この条例の施行の日以後に交付する政務調査費について適用し、同日前に交付した政務調査費については、なお従前の例による。

沖縄県政務調査費の交付に関する規程

平成13年3月16日議会告示第1号

(趣旨)

第1条 この規程は、沖縄県政務調査費の交付に関する条例(平成13年沖縄県条例第3号。以下「条例」という。)に基づく政務調査費の交付に関し必要な事項を定めるものとする。

(会派結成届等)

第2条 条例第5条各項の規定による提出は、同条第1項の会派結成届又は会派異動届にあつては第1号様式又は第2号様式、同条第2項の会派解散届にあつては第3号様式によるものとする。

(会派及び議員への通知)

第3条 条例第6条各項の規定による通知は、第4号様式によるものとする。

(政務調査費の請求)

第4条 条例第8条第1項の規定による請求は、会派にあつては第5号様式、議員にあつては第6号様式によるものとする。

(政務調査費の使途基準)

第5条 条例第9条に規定する使途基準は、会派にあつては別表第1、議員にあつては別表第2のとおりとする。

(支払証明書)

第6条 条例第10条第4項に規定する議長が別に定める書類は、支払証明書とし、会派にあつては第7号様式、議員にあつては第8号様式によるものとする。

(収支報告書等の写しの送付)

第7条 議長は、第9号様式に、条例第10条の規定により提出された収支報告書及び領収書等(以下「収支報告書等」という。)の写しを添付して知事に送付するものとする。

(証拠書類等の整理保管)

第8条 政務調査費経理責任者及び議員は、政務調査費の支出について、会計帳簿を調製しその内訳を明確にするとともに、証拠書類等を整理保管し、これらの書類を当該政務調査費の収支報告書の提出期間の末日の翌日から起算して5年を経過する日まで保存しなければならない。

(収支報告書等の閲覧)

第9条 条例第13条第2項の規定に基づく収支報告書等の閲覧は、当該収支報告書等の提出期間の末日の翌日から起算して60日を経過した日の翌日からすることができる。

2 前項の閲覧は、議長が指定する場所及び時間内にしなければならない。

3 前2項に定めるもののほか、収支報告書等の閲覧に関し必要な事項は、議長が別に定める。

附 則

この規程は、平成13年4月1日から施行する。

附 則

この規程は、平成20年7月1日から施行する。

別表第1（第5条関係）

| 項 目 | 内 容 |
|-------|--|
| 調査研究費 | 会派が行う県の事務及び地方行財政に関する調査研究並びに調査委託に要する経費 |
| 研 修 費 | 会派が行う研修会、講演会の実施に必要な経費並びに他団体が開催する研修会、講演会等への所属議員及び会派の雇用する職員の参加に要する経費 |
| 会 議 費 | 会派における各種会議に要する経費 |
| 資料作成費 | 会派が議会審議に必要な資料を作成するために要する経費 |
| 資料購入費 | 会派が行う調査研究のために必要な図書・資料等の購入に要する経費 |
| 広 報 費 | 会派が行う議会活動及び県政に関する政策等の広報活動に要する経費 |
| 事 務 費 | 会派が行う調査研究に係る事務遂行に必要な経費 |
| 人 件 費 | 会派が行う調査研究を補助する職員を雇用する経費 |

別表第2（第5条関係）

| 項 目 | 内 容 |
|-------|---|
| 調査研究費 | 議員が行う県の事務及び地方行財政に関する調査研究並びに調査委託に要する経費 |
| 研 修 費 | 団体等が開催する研修会、講演会等への議員及び議員の雇用する秘書等の参加に要する経費 |
| 会 議 費 | 議員が行う地域住民の県政に関する要望、意見を吸収するための各種会議に要する経費 |
| 資料作成費 | 議員が議会審議に必要な資料を作成するために要する経費 |
| 資料購入費 | 議員が行う調査研究のために必要な図書・資料等の購入に要する経費 |
| 広 報 費 | 議員が行う議会活動及び県政に関する政策等の広報活動に要する経費 |
| 事務所費 | 議員が行う調査研究活動のために必要な事務所の設置、管理に要する経費 |
| 事 務 費 | 議員が行う調査研究に係る事務遂行に必要な経費 |
| 人 件 費 | 議員が行う調査研究を補助する職員を雇用する経費 |

沖縄県政務調査費収支報告書等閲覧要綱

平成13年3月28日議長決裁

(趣旨)

第1条 この要綱は、沖縄県政務調査費の交付に関する規程（平成13年沖縄県議会告示第1号。以下「規程」という。）第9条第3項の規定に基づき、収支報告書等の閲覧に関し必要な事項を定めるものとする。

(収支報告書等に不開示情報が記録されている場合の取扱い)

第2条 収支報告書等に記録されている情報に、沖縄県情報公開条例（平成13年沖縄県条例第37号）第7条の不開示情報がある場合は、当該不開示情報を除き、閲覧に供するものとする。

(閲覧場所)

第3条 規程第9条第2項の議長が指定する場所（以下「閲覧場所」という。）は、沖縄県議会事務局総務課内とする。ただし、議長が必要があると認めるときは、他の場所に変更することができる。

(閲覧時間等)

第4条 規程第9条第2項の議長が指定する時間は、次項に掲げる日を除く日の午前9時から正午まで及び午後1時から午後5時までの間とする。

2 閲覧に供しない日は、次に掲げる日とする。

(1) 日曜日及び土曜日

(2) 国民の祝日に関する法律（昭和23年法律第178号）に規定する休日

(3) 12月29日から翌年の1月3日までの日

(4) 6月23日（沖縄県慰霊の日を定める条例（昭和49年沖縄県条例第42号）

第2条に規定する慰霊の日）

3 議長は、収支報告書等の整理その他特別の理由により必要があると認めるときは、前項の日以外の閲覧に供しない日を設け、又は第1項の閲覧に供する時間を変更することができる。

(閲覧手続)

第5条 収支報告書等を閲覧しようとする者は、閲覧場所において、収支報告書等閲覧者記録簿（別記様式）に閲覧年月日、閲覧者の氏名及び住所等所定の記載事項を記入しなければならない。

(閲覧者の遵守事項)

第6条 閲覧者は、閲覧に際しては、静粛を旨とし、次に掲げる事項を守らなければならない。

(1) 複写機、写真機、映写機及びこれらに類する機器類により収支報告書等を複写し、又は撮影などをしないこと。

(2) 他の閲覧者や事務局職員に危害を加え、又は迷惑を及ぼすおそれのある物を持ち込まないこと。

(3) 音読し、高笑し、又は不体裁な行為や他人の迷惑となる行為をしないこと。

(4) みだりに閲覧場所を離れないこと。

(5) 収支報告書等は、丁寧に取り扱い、き損、汚損又は加筆等を行わないこと。

(6) 収支報告書等は、閲覧場所以外の場所に持ち出さないこと。

(7) 閲覧した収支報告書等は、係員に返却すること。

(8) その他係員の指示に従うこと。

(閲覧の停止又は禁止)

第7条 議長は、閲覧者が沖縄県政務調査費の交付に関する条例（平成13年沖縄県条例第3号）、規程及びこの要綱の規定に違反したときは、収支報告書等の閲覧を停止し、又は禁止することができる。

附 則

この要綱は、平成13年4月1日から施行する。

附 則

この要綱は、平成20年7月1日から施行する。

附 則

この要綱は、平成21年3月3日から施行する。

沖縄県情報公開条例（抜粋）

平成13年10月23日条例第37号

（公文書の開示義務）

第7条 実施機関は、開示請求があつたときは、開示請求に係る公文書に次の各号に掲げる情報（以下「不開示情報」という。）のいずれかが記録されている場合を除き、開示請求者に対し、当該公文書を開示しなければならない。

（1）法令又は条例（以下「法令等」という。）の規定により、公にすることができないと認められる情報

（2）個人に関する情報（事業を営む個人の当該事業に関する情報を除く。）であつて、当該情報に含まれる氏名、生年月日その他の記述等により特定の個人を識別することができるもの（他の情報と照合することにより、特定の個人を識別することができることとなるものを含む。）又は特定の個人を識別することはできないが、公にすることにより、なお個人の権利利益を害するおそれがあるもの。ただし、次に掲げる情報を除く。

ア 法令等の規定により又は慣行として公にされ、又は公にすることが予定されている情報

イ 人の生命、健康、生活又は財産を保護するため、公にすることが必要であると認められる情報

ウ 当該個人が公務員等（国家公務員法（昭和22年法律第120号）第2条第1項に規定する国家公務員（独立行政法人通則法（平成11年法律第103号）第2条第2項に規定する特定独立行政法人の役員及び職員を除く。）、独立行政法人等（独立行政法人等の保有する情報の公開に関する法律（平成13年法律第140号）第2条第1項に規定する独立行政法人等をいう。以下同じ。）の役員及び職員、地方公務員法（昭和25年法律第261号）第2条に規定する地方公務員並びに地方独立行政法人（地方独立行政法人法（平成15年法律第118号）第2条第1項に規定する地方独立行政法人をいう。以下同じ。）の役員及び職員をいう。）である場合において、当該情報とその職務の遂行に係る情報であるときは、当該情報のうち、当該公務員等の職及び氏名（公にすることにより、当該個人の権利利益を不当に害するおそれがあるもの又はそのおそれがあると知事が認めて規則で定める職にある公務員の氏名を除く。）並びに当該職務遂行の内容に係る部分

（3）法人その他の団体（国、独立行政法人等、地方公共団体及び地方独立行政法人を除く。以下「法人等」という。）に関する情報又は事業を営む個人の当該事業に関する情報であつて、公にすることにより、当該法人等又は当該個人の権利、競争上の地位その他正当な利益を害するおそれがあるもの。ただし、人の生命、健康、生活又は財産を保護するため、公にすることが必要であると認められる情報を除く。

（4）～（7） 略

起点間距離早見表

目 次

| | 頁 | | 頁 |
|-----------------------|----|---------------|----|
| 起点表 (A、B等の地域区分) ----- | 1 | 28 名護市A ----- | 16 |
| 1 那覇市A ----- | 3 | 29 名護市B ----- | 17 |
| 2 那覇市B (首里地区) ----- | 3 | 30 名護市C ----- | 17 |
| 3 糸満市A ----- | 4 | 31 名護市D ----- | 18 |
| 4 糸満市B ----- | 4 | 32 名護市E ----- | 18 |
| 5 豊見城市 ----- | 5 | 33 金武町 ----- | 19 |
| 6 与那原町 ----- | 5 | 34 宜野座村 ----- | 19 |
| 7 南風原町 ----- | 6 | 35 恩納村A ----- | 20 |
| 8 浦添市 ----- | 6 | 36 恩納村B ----- | 20 |
| 9 南城市A (旧玉城村) ----- | 7 | 37 本部町 ----- | 21 |
| 10 南城市B (旧知念村) ----- | 7 | 38 今帰仁村 ----- | 21 |
| 11 南城市C (旧佐敷町) ----- | 8 | 39 東村A ----- | 22 |
| 12 南城市D (旧大里村) ----- | 8 | 40 東村B ----- | 22 |
| 13 八重瀬町A (旧東風平町) --- | 9 | 41 大宜味村 ----- | 23 |
| 14 八重瀬町B (旧具志頭村) --- | 9 | 42 国頭村A ----- | 23 |
| 15 宜野湾市 ----- | 10 | 43 国頭村B ----- | 24 |
| 16 沖縄市 ----- | 10 | 44 国頭村C ----- | 24 |
| 17 西原町 ----- | 11 | 45 国頭村D ----- | 25 |
| 18 中城村 ----- | 11 | 46 久米島 ----- | 25 |
| 19 北中城村 ----- | 12 | 47 宮古島A ----- | 26 |
| 20 北谷町 ----- | 12 | 48 宮古島B ----- | 26 |
| 21 嘉手納町 ----- | 13 | 49 宮古島C ----- | 26 |
| 22 読谷村 ----- | 13 | 50 宮古島D ----- | 26 |
| 23 うるま市A (旧具志川市) --- | 14 | 51 石垣島A ----- | 26 |
| 24 うるま市B (旧石川市) ----- | 14 | 52 石垣島B ----- | 26 |
| 25 うるま市C (旧勝連町) ----- | 15 | 53 石垣島C ----- | 26 |
| 26 うるま市D ----- | 15 | | |
| 27 うるま市E ----- | 16 | | |

この起点間距離早見表は、沖縄県財務会計システム2004旅費管理システムを参考に作成しています。

なお、同一起点内については、各起点の最隣接起点までの往復距離の平均等を考慮の上、一律200円としています。

起 点 表

| 起点名 | 地 域 |
|--------|--|
| 那覇市 A | 那覇市 B (首里地区) 地域以外の全地域 |
| 那覇市 B | 首里地区 |
| 糸満市 A | 糸満市 B 地域以外の全地域 |
| 糸満市 B | 糸洲、伊原、字江城、大度、喜屋武、米須、束里、福地、摩文仁、真栄平、真壁、南波平、山城 |
| 南城市 A | 玉城字親慶原、玉城字垣花、玉城字仲村渠、玉城字百名、玉城字玉城、玉城字中山、玉城字奥武、玉城字志堅原、玉城字堀川、玉城字富里、玉城字當山、玉城字屋嘉部、玉城字糸数、玉城字喜良原、玉城字船越、玉城字愛地、玉城字前川 |
| 南城市 B | 知念字志喜屋、知念字山里、知念字具志堅、知念字知念、知念字吉富、知念字久手堅、知念字安座間、知念字知名、知念字海野、知念字久原 |
| 南城市 C | 佐敷字津波古、佐敷字小谷、佐敷字新里、佐敷字兼久、佐敷字佐敷、佐敷字手登根、佐敷字伊原、佐敷字屋比久、佐敷字富祖崎、佐敷字仲伊保、佐敷字新開 |
| 南城市 D | 大里字大里、大里字嶺井、大里字古堅、大里字仲間、大里字高平、大里字稲嶺、大里字大城 |
| 八重瀬町 A | 伊覇、上田原、宜次、小城、東風平、志多伯、高良、当銘、友寄、富盛、外間、屋宜原、世名城 |
| 八重瀬町 B | 安里、新城、大頓、具志頭、後原、仲座、長毛、玻名城、港川、与座 |
| うるま市 A | 赤野、赤道、安慶名、西原、上江洲、字堅、江洲、栄野比、大田、兼箇段、川崎、川田、喜屋武、喜仲一丁目～四丁目、具志川、昆布、塩屋、州崎、平良川、高江洲、田場、天願、豊原、仲嶺、前原、みどり町一丁目～六丁目、宮里 |
| うるま市 B | 石川赤崎、石川赤崎一丁目～三丁目、石川東山一丁目～二丁目、石川東山本町一丁目～二丁目、石川曙一丁目～三丁目、石川一丁目～二丁目、石川、石川石崎一丁目～二丁目、石川伊波、石川嘉手苺、石川白浜一丁目～二丁目、石川楚南、石川東恩納、石川東恩納崎、石川山城 |
| うるま市 C | 勝連内間、勝連南風原、勝連平敷屋、勝連平安名 |
| うるま市 D | 与那城照間、与那城西原、与那城饒辺、与那城屋慶名、与那城、与那城安勢理、与那城中央 |
| うるま市 E | 与那城屋平、(平安座島) 与那城平安座、与那城平宮、(宮城島) 与那城池味、与那城上原、与那城桃原、与那城宮城、(伊計島) 与那城伊計 |
| 名護市 A | 旭川、安和、伊差川、内原、宇茂佐、勝山、我部祖河、許田、喜瀬、幸喜、古我知、呉我、数久田、名護、中山、為又、宮里、屋部、山之端、世富慶、東江、城、港、大南、大東、大西、大中、大北 |
| 名護市 B | 稲嶺、親川、川上、源河、田井等、仲尾、仲尾次、振慶名、真喜屋 |
| 名護市 C | 運天原、我部、済井出、屋我、饒平名 |
| 名護市 D | 大浦、大川、久志、瀬嵩、豊原、二見、辺野古 |
| 名護市 E | 安部、嘉陽、汀間、天仁屋、三原 |
| 恩納村 A | 谷茶、仲泊、富着、前兼久、真栄田、山田 |

| | |
|------|---|
| 恩納村B | 安富祖、恩納、喜瀬武原、瀬良垣、名嘉真 |
| 東村A | 有銘、川田、慶佐次、平良 |
| 東村B | 高江、宮城 |
| 国頭村A | 伊地、宇良、奥間、鏡地、桃原、浜、半地、比地、辺土名、与那 |
| 国頭村B | 宇嘉、佐手、謝敷、辺野喜 |
| 国頭村C | 奥、宜名真、辺戸 |
| 国頭村D | 安田、安波、楚州 |
| 宮古島A | 平良字狩俣、平良字島尻、平良字大浦、平良字西原、平良字西仲宗根、平良字東仲宗根、平良字荷川取、平良字東仲宗根添、平良字西里、平良字下里、平良字松原、平良字久貝 |
| 宮古島B | 城辺字保良、城辺字新城、城辺字福里、城辺字比嘉、城辺字長間、城辺字西里添、城辺字友利、城辺字砂川、城辺字下里添 |
| 宮古島C | 下地字川満、下地字嘉手苺、下地字洲鎌、下地字上地、下地字与那霸 |
| 宮古島D | 上野字野原、上野字新里、上野字宮国、上野字上野 |
| 石垣島A | 新川、石垣、大川、大浜、白保、新栄町、登野城、浜崎町、平得、真栄里、宮良、美崎町 |
| 石垣島B | 川平、崎枝、桃里、名蔵、桴海 |
| 石垣島C | 伊原間、野底、平久保 |

起点間距離早見表

| | | 那覇市A | | | |
|-----|------------------|--------|--------|--------|--------|
| | | 1 | | 2 | |
| | | 片道 | | 往復 | |
| 到着地 | | 距離(km) | 燃料代(円) | 距離(km) | 燃料代(円) |
| 1 | 那覇市A | — | — | — | 200 |
| 2 | 那覇市B (首里地区) | 6.5 | 120 | 13.0 | 260 |
| 3 | 糸満市A | 11.4 | 220 | 22.8 | 440 |
| 4 | 糸満市B | 15.1 | 300 | 30.2 | 600 |
| 5 | 豊見城市 | 4.9 | 80 | 9.8 | 180 |
| 6 | 与那原町 | 9.0 | 180 | 18.0 | 360 |
| 7 | 南風原町 | 6.8 | 120 | 13.6 | 260 |
| 8 | 浦添市 | 7.9 | 140 | 15.8 | 300 |
| 9 | 南城市A (旧玉城村) | 13.7 | 260 | 27.4 | 540 |
| 10 | 南城市B (旧知念村) | 21.7 | 420 | 43.4 | 860 |
| 11 | 南城市C (旧佐敷町) | 14.9 | 280 | 29.8 | 580 |
| 12 | 南城市D (旧大里村) | 9.9 | 180 | 19.8 | 380 |
| 13 | 八重瀬町A (旧東風平町) | 9.4 | 180 | 18.8 | 360 |
| 14 | 八重瀬町B (旧具志頭村) | 13.6 | 260 | 27.2 | 540 |
| 15 | 宜野湾市 | 12.4 | 240 | 24.8 | 480 |
| 16 | 沖縄市 | 22.6 | 440 | 45.2 | 900 |
| 17 | 西原町 | 11.9 | 220 | 23.8 | 460 |
| 18 | 中城村 | 18.0 | 360 | 36.0 | 720 |
| 19 | 北中城村 | 16.9 | 320 | 33.8 | 660 |
| 20 | 北谷町 | 16.6 | 320 | 33.2 | 660 |
| 21 | 嘉手納町 | 22.8 | 440 | 45.6 | 900 |
| 22 | 読谷村 | 30.7 | 600 | 61.4 | 1,220 |
| 23 | うるま市A (旧具志川市) | 29.3 | 580 | 58.6 | 1,160 |
| 24 | うるま市B (旧石川市) | 34.2 | 680 | 68.4 | 1,360 |
| 25 | うるま市C (旧勝連町) | 35.1 | 700 | 70.2 | 1,400 |
| 26 | うるま市D | 32.3 | 640 | 64.6 | 1,280 |
| 27 | うるま市E | 41.7 | 820 | 83.4 | 1,660 |
| 28 | 名護市A | 66.6 | 1,320 | 133.2 | 2,660 |
| 29 | 名護市B | 72.3 | 1,440 | 144.6 | 2,880 |
| 30 | 名護市C | 79.0 | 1,580 | 158.0 | 3,160 |
| 31 | 名護市D | 65.4 | 1,300 | 130.8 | 2,600 |
| 32 | 名護市E | 78.1 | 1,560 | 156.2 | 3,120 |
| 33 | 金武町 | 46.6 | 920 | 93.2 | 1,860 |
| 34 | 宜野座村 | 53.2 | 1,060 | 106.4 | 2,120 |
| 35 | 恩納村A | 33.7 | 660 | 67.4 | 1,340 |
| 36 | 恩納村B | 47.3 | 940 | 94.6 | 1,880 |
| 37 | 本部町 | 80.1 | 1,600 | 160.2 | 3,200 |
| 38 | 今帰仁村 | 77.8 | 1,540 | 155.6 | 3,100 |
| 39 | 東村A | 90.3 | 1,800 | 180.6 | 3,600 |
| 40 | 東村B | 105.3 | 2,100 | 210.6 | 4,200 |
| 41 | 大宜味村 | 86.0 | 1,720 | 172.0 | 3,440 |
| 42 | 国頭村A | 94.1 | 1,880 | 188.2 | 3,760 |
| 43 | 国頭村B | 103.0 | 2,060 | 206.0 | 4,120 |
| 44 | 国頭村C | 114.4 | 2,280 | 228.8 | 4,560 |
| 45 | 国頭村D | 113.2 | 2,260 | 226.4 | 4,520 |

| | | 那覇市B | | | |
|-----|------------------|--------|--------|--------|--------|
| | | 1 | | 2 | |
| | | 片道 | | 往復 | |
| 到着地 | | 距離(km) | 燃料代(円) | 距離(km) | 燃料代(円) |
| 1 | 那覇市A | 6.5 | 120 | 13.0 | 260 |
| 2 | 那覇市B (首里地区) | — | — | — | 200 |
| 3 | 糸満市A | 14.1 | 280 | 28.2 | 560 |
| 4 | 糸満市B | 17.8 | 340 | 35.6 | 700 |
| 5 | 豊見城市 | 7.6 | 140 | 15.2 | 300 |
| 6 | 与那原町 | 7.3 | 140 | 14.6 | 280 |
| 7 | 南風原町 | 4.1 | 80 | 8.2 | 160 |
| 8 | 浦添市 | 5.8 | 100 | 11.6 | 220 |
| 9 | 南城市A (旧玉城村) | 13.8 | 260 | 27.6 | 540 |
| 10 | 南城市B (旧知念村) | 21.2 | 420 | 42.4 | 840 |
| 11 | 南城市C (旧佐敷町) | 13.2 | 260 | 26.4 | 520 |
| 12 | 南城市D (旧大里村) | 7.9 | 140 | 15.8 | 300 |
| 13 | 八重瀬町A (旧東風平町) | 9.5 | 180 | 19.0 | 380 |
| 14 | 八重瀬町B (旧具志頭村) | 13.7 | 260 | 27.4 | 540 |
| 15 | 宜野湾市 | 12.3 | 240 | 24.6 | 480 |
| 16 | 沖縄市 | 21.5 | 420 | 43.0 | 860 |
| 17 | 西原町 | 5.4 | 100 | 10.8 | 200 |
| 18 | 中城村 | 11.5 | 220 | 23.0 | 460 |
| 19 | 北中城村 | 15.8 | 300 | 31.6 | 620 |
| 20 | 北谷町 | 16.5 | 320 | 33.0 | 660 |
| 21 | 嘉手納町 | 22.8 | 440 | 45.6 | 900 |
| 22 | 読谷村 | 30.7 | 600 | 61.4 | 1,220 |
| 23 | うるま市A (旧具志川市) | 28.2 | 560 | 56.4 | 1,120 |
| 24 | うるま市B (旧石川市) | 33.1 | 660 | 66.2 | 1,320 |
| 25 | うるま市C (旧勝連町) | 34.0 | 680 | 68.0 | 1,360 |
| 26 | うるま市D | 31.2 | 620 | 62.4 | 1,240 |
| 27 | うるま市E | 40.6 | 800 | 81.2 | 1,620 |
| 28 | 名護市A | 66.6 | 1,320 | 133.2 | 2,660 |
| 29 | 名護市B | 72.3 | 1,440 | 144.6 | 2,880 |
| 30 | 名護市C | 79.0 | 1,580 | 158.0 | 3,160 |
| 31 | 名護市D | 64.3 | 1,280 | 128.6 | 2,560 |
| 32 | 名護市E | 77.0 | 1,540 | 154.0 | 3,080 |
| 33 | 金武町 | 45.5 | 900 | 91.0 | 1,820 |
| 34 | 宜野座村 | 52.1 | 1,040 | 104.2 | 2,080 |
| 35 | 恩納村A | 33.7 | 660 | 67.4 | 1,340 |
| 36 | 恩納村B | 47.3 | 940 | 94.6 | 1,880 |
| 37 | 本部町 | 80.1 | 1,600 | 160.2 | 3,200 |
| 38 | 今帰仁村 | 77.8 | 1,540 | 155.6 | 3,100 |
| 39 | 東村A | 90.3 | 1,800 | 180.6 | 3,600 |
| 40 | 東村B | 105.3 | 2,100 | 210.6 | 4,200 |
| 41 | 大宜味村 | 86.0 | 1,720 | 172.0 | 3,440 |
| 42 | 国頭村A | 94.1 | 1,880 | 188.2 | 3,760 |
| 43 | 国頭村B | 103.0 | 2,060 | 206.0 | 4,120 |
| 44 | 国頭村C | 114.4 | 2,280 | 228.8 | 4,560 |
| 45 | 国頭村D | 113.2 | 2,260 | 226.4 | 4,520 |

起点間距離早見表

| | | 3 | | 糸満市A | |
|-----|------------------|--------|--------|--------|-------|
| 到着地 | 片道 | | 往復 | | |
| | 距離(km) | 燃料代(円) | 距離(km) | 燃料代(円) | |
| 1 | 那覇市A | 11.4 | 220 | 22.8 | 440 |
| 2 | 那覇市B (首里地区) | 14.1 | 280 | 28.2 | 560 |
| 3 | 糸満市A | — | — | — | 200 |
| 4 | 糸満市B | 6.8 | 120 | 13.6 | 260 |
| 5 | 豊見城市 | 6.5 | 120 | 13.0 | 260 |
| 6 | 与那原町 | 14.3 | 280 | 28.6 | 560 |
| 7 | 南風原町 | 12.6 | 240 | 25.2 | 500 |
| 8 | 浦添市 | 19.2 | 380 | 38.4 | 760 |
| 9 | 南城市A (旧玉城村) | 14.0 | 280 | 28.0 | 560 |
| 10 | 南城市B (旧知念村) | 22.0 | 440 | 44.0 | 880 |
| 11 | 南城市C (旧佐敷町) | 20.3 | 400 | 40.6 | 800 |
| 12 | 南城市D (旧大里村) | 10.9 | 200 | 21.8 | 420 |
| 13 | 八重瀬町A (旧東風平町) | 7.0 | 140 | 14.0 | 280 |
| 14 | 八重瀬町B (旧具志頭村) | 9.6 | 180 | 19.2 | 380 |
| 15 | 宜野湾市 | 23.6 | 460 | 47.2 | 940 |
| 16 | 沖縄市 | 33.8 | 660 | 67.6 | 1,340 |
| 17 | 西原町 | 17.3 | 340 | 34.6 | 680 |
| 18 | 中城村 | 23.4 | 460 | 46.8 | 920 |
| 19 | 北中城村 | 28.1 | 560 | 56.2 | 1,120 |
| 20 | 北谷町 | 27.8 | 540 | 55.6 | 1,100 |
| 21 | 嘉手納町 | 34.0 | 680 | 68.0 | 1,360 |
| 22 | 読谷村 | 41.9 | 820 | 83.8 | 1,660 |
| 23 | うるま市A (旧具志川市) | 39.3 | 780 | 78.6 | 1,560 |
| 24 | うるま市B (旧石川市) | 44.2 | 880 | 88.4 | 1,760 |
| 25 | うるま市C (旧勝連町) | 45.1 | 900 | 90.2 | 1,800 |
| 26 | うるま市D | 42.3 | 840 | 84.6 | 1,680 |
| 27 | うるま市E | 51.7 | 1,020 | 103.4 | 2,060 |
| 28 | 名護市A | 77.8 | 1,540 | 155.6 | 3,100 |
| 29 | 名護市B | 83.5 | 1,660 | 167.0 | 3,340 |
| 30 | 名護市C | 90.2 | 1,800 | 180.4 | 3,600 |
| 31 | 名護市D | 75.4 | 1,500 | 150.8 | 3,000 |
| 32 | 名護市E | 88.1 | 1,760 | 176.2 | 3,520 |
| 33 | 金武町 | 56.6 | 1,120 | 113.2 | 2,260 |
| 34 | 宜野座村 | 63.2 | 1,260 | 126.4 | 2,520 |
| 35 | 恩納村A | 44.9 | 880 | 89.8 | 1,780 |
| 36 | 恩納村B | 58.5 | 1,160 | 117.0 | 2,340 |
| 37 | 本部町 | 91.3 | 1,820 | 182.6 | 3,640 |
| 38 | 今帰仁村 | 89.0 | 1,780 | 178.0 | 3,560 |
| 39 | 東村A | 101.5 | 2,020 | 203.0 | 4,060 |
| 40 | 東村B | 116.5 | 2,320 | 233.0 | 4,660 |
| 41 | 大宜味村 | 97.2 | 1,940 | 194.4 | 3,880 |
| 42 | 国頭村A | 105.3 | 2,100 | 210.6 | 4,200 |
| 43 | 国頭村B | 114.2 | 2,280 | 228.4 | 4,560 |
| 44 | 国頭村C | 125.6 | 2,500 | 251.2 | 5,020 |
| 45 | 国頭村D | 124.4 | 2,480 | 248.8 | 4,960 |

| | | 4 | | 糸満市B | |
|-----|------------------|--------|--------|--------|-------|
| 到着地 | 片道 | | 往復 | | |
| | 距離(km) | 燃料代(円) | 距離(km) | 燃料代(円) | |
| 1 | 那覇市A | 15.1 | 300 | 30.2 | 600 |
| 2 | 那覇市B (首里地区) | 17.8 | 340 | 35.6 | 700 |
| 3 | 糸満市A | 6.8 | 120 | 13.6 | 260 |
| 4 | 糸満市B | — | — | — | 200 |
| 5 | 豊見城市 | 10.2 | 200 | 20.4 | 400 |
| 6 | 与那原町 | 16.7 | 320 | 33.4 | 660 |
| 7 | 南風原町 | 15.0 | 300 | 30.0 | 600 |
| 8 | 浦添市 | 23.0 | 460 | 46.0 | 920 |
| 9 | 南城市A (旧玉城村) | 10.9 | 200 | 21.8 | 420 |
| 10 | 南城市B (旧知念村) | 18.9 | 360 | 37.8 | 740 |
| 11 | 南城市C (旧佐敷町) | 19.0 | 380 | 38.0 | 760 |
| 12 | 南城市D (旧大里村) | 13.3 | 260 | 26.6 | 520 |
| 13 | 八重瀬町A (旧東風平町) | 9.4 | 180 | 18.8 | 360 |
| 14 | 八重瀬町B (旧具志頭村) | 6.5 | 120 | 13.0 | 260 |
| 15 | 宜野湾市 | 27.5 | 540 | 55.0 | 1,100 |
| 16 | 沖縄市 | 36.8 | 720 | 73.6 | 1,460 |
| 17 | 西原町 | 19.7 | 380 | 39.4 | 780 |
| 18 | 中城村 | 25.8 | 500 | 51.6 | 1,020 |
| 19 | 北中城村 | 31.1 | 620 | 62.2 | 1,240 |
| 20 | 北谷町 | 31.7 | 620 | 63.4 | 1,260 |
| 21 | 嘉手納町 | 37.9 | 740 | 75.8 | 1,500 |
| 22 | 読谷村 | 45.8 | 900 | 91.6 | 1,820 |
| 23 | うるま市A (旧具志川市) | 41.7 | 820 | 83.4 | 1,660 |
| 24 | うるま市B (旧石川市) | 46.6 | 920 | 93.2 | 1,860 |
| 25 | うるま市C (旧勝連町) | 47.5 | 940 | 95.0 | 1,900 |
| 26 | うるま市D | 44.7 | 880 | 89.4 | 1,780 |
| 27 | うるま市E | 54.1 | 1,080 | 108.2 | 2,160 |
| 28 | 名護市A | 81.3 | 1,620 | 162.6 | 3,240 |
| 29 | 名護市B | 87.0 | 1,740 | 174.0 | 3,480 |
| 30 | 名護市C | 93.7 | 1,860 | 187.4 | 3,740 |
| 31 | 名護市D | 77.8 | 1,540 | 155.6 | 3,100 |
| 32 | 名護市E | 90.5 | 1,800 | 181.0 | 3,620 |
| 33 | 金武町 | 59.0 | 1,180 | 118.0 | 2,360 |
| 34 | 宜野座村 | 65.6 | 1,300 | 131.2 | 2,620 |
| 35 | 恩納村A | 48.8 | 960 | 97.6 | 1,940 |
| 36 | 恩納村B | 62.0 | 1,240 | 124.0 | 2,480 |
| 37 | 本部町 | 94.8 | 1,880 | 189.6 | 3,780 |
| 38 | 今帰仁村 | 92.5 | 1,840 | 185.0 | 3,700 |
| 39 | 東村A | 105.0 | 2,100 | 210.0 | 4,200 |
| 40 | 東村B | 120.0 | 2,400 | 240.0 | 4,800 |
| 41 | 大宜味村 | 100.7 | 2,000 | 201.4 | 4,020 |
| 42 | 国頭村A | 108.8 | 2,160 | 217.6 | 4,340 |
| 43 | 国頭村B | 117.7 | 2,340 | 235.4 | 4,700 |
| 44 | 国頭村C | 129.1 | 2,580 | 258.2 | 5,160 |
| 45 | 国頭村D | 127.9 | 2,540 | 255.8 | 5,100 |

起点間距離早見表

出発地 5 豊見城市

| 到着地 | 片道 | | 往復 | |
|------------------|--------|--------|--------|--------|
| | 距離(km) | 燃料代(円) | 距離(km) | 燃料代(円) |
| 1 那覇市A | 4.9 | 80 | 9.8 | 180 |
| 2 那覇市B (首里地区) | 7.6 | 140 | 15.2 | 300 |
| 3 糸満市A | 6.5 | 120 | 13.0 | 260 |
| 4 糸満市B | 10.2 | 200 | 20.4 | 400 |
| 5 豊見城市 | — | — | — | 200 |
| 6 与那原町 | 9.1 | 180 | 18.2 | 360 |
| 7 南風原町 | 6.9 | 120 | 13.8 | 260 |
| 8 浦添市 | 12.8 | 240 | 25.6 | 500 |
| 9 南城市A (旧玉城村) | 13.2 | 260 | 26.4 | 520 |
| 10 南城市B (旧知念村) | 21.2 | 420 | 42.4 | 840 |
| 11 南城市C (旧佐敷町) | 15.0 | 300 | 30.0 | 600 |
| 12 南城市D (旧大里村) | 9.4 | 180 | 18.8 | 360 |
| 13 八重瀬町A (旧東風平町) | 5.5 | 100 | 11.0 | 220 |
| 14 八重瀬町B (旧具志頭村) | 9.7 | 180 | 19.4 | 380 |
| 15 宜野湾市 | 17.3 | 340 | 34.6 | 680 |
| 16 沖繩市 | 27.5 | 540 | 55.0 | 1,100 |
| 17 西原町 | 12.1 | 240 | 24.2 | 480 |
| 18 中城村 | 18.2 | 360 | 36.4 | 720 |
| 19 北中城村 | 21.8 | 420 | 43.6 | 860 |
| 20 北谷町 | 21.5 | 420 | 43.0 | 860 |
| 21 嘉手納町 | 27.7 | 540 | 55.4 | 1,100 |
| 22 読谷村 | 35.6 | 700 | 71.2 | 1,420 |
| 23 うるま市A (旧具志川市) | 34.0 | 680 | 68.0 | 1,360 |
| 24 うるま市B (旧石川市) | 38.9 | 760 | 77.8 | 1,540 |
| 25 うるま市C (旧勝連町) | 39.8 | 780 | 79.6 | 1,580 |
| 26 うるま市D | 37.0 | 740 | 74.0 | 1,480 |
| 27 うるま市E | 46.4 | 920 | 92.8 | 1,840 |
| 28 名護市A | 71.5 | 1,420 | 143.0 | 2,860 |
| 29 名護市B | 77.2 | 1,540 | 154.4 | 3,080 |
| 30 名護市C | 83.9 | 1,660 | 167.8 | 3,340 |
| 31 名護市D | 70.1 | 1,400 | 140.2 | 2,800 |
| 32 名護市E | 82.8 | 1,640 | 165.6 | 3,300 |
| 33 金武町 | 51.3 | 1,020 | 102.6 | 2,040 |
| 34 宜野座村 | 57.9 | 1,140 | 115.8 | 2,300 |
| 35 恩納村A | 38.6 | 760 | 77.2 | 1,540 |
| 36 恩納村B | 52.2 | 1,040 | 104.4 | 2,080 |
| 37 本部町 | 85.0 | 1,700 | 170.0 | 3,400 |
| 38 今帰仁村 | 82.7 | 1,640 | 165.4 | 3,300 |
| 39 東村A | 95.2 | 1,900 | 190.4 | 3,800 |
| 40 東村B | 110.2 | 2,200 | 220.4 | 4,400 |
| 41 大宜味村 | 90.9 | 1,800 | 181.8 | 3,620 |
| 42 国頭村A | 99.0 | 1,980 | 198.0 | 3,960 |
| 43 国頭村B | 107.9 | 2,140 | 215.8 | 4,300 |
| 44 国頭村C | 119.3 | 2,380 | 238.6 | 4,760 |
| 45 国頭村D | 118.1 | 2,360 | 236.2 | 4,720 |

出発地 6 与那原町

| 到着地 | 片道 | | 往復 | |
|------------------|--------|--------|--------|--------|
| | 距離(km) | 燃料代(円) | 距離(km) | 燃料代(円) |
| 1 那覇市A | 9.0 | 180 | 18.0 | 360 |
| 2 那覇市B (首里地区) | 7.3 | 140 | 14.6 | 280 |
| 3 糸満市A | 14.3 | 280 | 28.6 | 560 |
| 4 糸満市B | 16.7 | 320 | 33.4 | 660 |
| 5 豊見城市 | 9.1 | 180 | 18.2 | 360 |
| 6 与那原町 | — | — | — | 200 |
| 7 南風原町 | 3.7 | 60 | 7.4 | 140 |
| 8 浦添市 | 9.3 | 180 | 18.6 | 360 |
| 9 南城市A (旧玉城村) | 9.6 | 180 | 19.2 | 380 |
| 10 南城市B (旧知念村) | 14.7 | 280 | 29.4 | 580 |
| 11 南城市C (旧佐敷町) | 6.1 | 120 | 12.2 | 240 |
| 12 南城市D (旧大里村) | 3.4 | 60 | 6.8 | 120 |
| 13 八重瀬町A (旧東風平町) | 7.3 | 140 | 14.6 | 280 |
| 14 八重瀬町B (旧具志頭村) | 11.5 | 220 | 23.0 | 460 |
| 15 宜野湾市 | 14.0 | 280 | 28.0 | 560 |
| 16 沖繩市 | 20.1 | 400 | 40.2 | 800 |
| 17 西原町 | 3.0 | 60 | 6.0 | 120 |
| 18 中城村 | 9.1 | 180 | 18.2 | 360 |
| 19 北中城村 | 14.4 | 280 | 28.8 | 560 |
| 20 北谷町 | 18.2 | 360 | 36.4 | 720 |
| 21 嘉手納町 | 24.4 | 480 | 48.8 | 960 |
| 22 読谷村 | 32.3 | 640 | 64.6 | 1,280 |
| 23 うるま市A (旧具志川市) | 25.9 | 500 | 51.8 | 1,020 |
| 24 うるま市B (旧石川市) | 30.8 | 600 | 61.6 | 1,220 |
| 25 うるま市C (旧勝連町) | 31.7 | 620 | 63.4 | 1,260 |
| 26 うるま市D | 28.9 | 560 | 57.8 | 1,140 |
| 27 うるま市E | 38.3 | 760 | 76.6 | 1,520 |
| 28 名護市A | 65.5 | 1,300 | 131.0 | 2,620 |
| 29 名護市B | 71.2 | 1,420 | 142.4 | 2,840 |
| 30 名護市C | 77.9 | 1,540 | 155.8 | 3,100 |
| 31 名護市D | 62.0 | 1,240 | 124.0 | 2,480 |
| 32 名護市E | 74.7 | 1,480 | 149.4 | 2,980 |
| 33 金武町 | 43.2 | 860 | 86.4 | 1,720 |
| 34 宜野座村 | 49.8 | 980 | 99.6 | 1,980 |
| 35 恩納村A | 34.3 | 680 | 68.6 | 1,360 |
| 36 恩納村B | 46.2 | 920 | 92.4 | 1,840 |
| 37 本部町 | 79.0 | 1,580 | 158.0 | 3,160 |
| 38 今帰仁村 | 76.7 | 1,520 | 153.4 | 3,060 |
| 39 東村A | 89.2 | 1,780 | 178.4 | 3,560 |
| 40 東村B | 104.2 | 2,080 | 208.4 | 4,160 |
| 41 大宜味村 | 84.9 | 1,680 | 169.8 | 3,380 |
| 42 国頭村A | 93.0 | 1,860 | 186.0 | 3,720 |
| 43 国頭村B | 101.9 | 2,020 | 203.8 | 4,060 |
| 44 国頭村C | 113.3 | 2,260 | 226.6 | 4,520 |
| 45 国頭村D | 112.1 | 2,240 | 224.2 | 4,480 |

起点間距離早見表

| | | 7 | | 南風原町 | |
|-----|------------------|--------|--------|--------|--------|
| 到着地 | 出発地 | 片道 | | 往復 | |
| | | 距離(km) | 燃料代(円) | 距離(km) | 燃料代(円) |
| 1 | 那覇市A | 6.8 | 120 | 13.6 | 260 |
| 2 | 那覇市B (首里地区) | 4.1 | 80 | 8.2 | 160 |
| 3 | 糸満市A | 12.6 | 240 | 25.2 | 500 |
| 4 | 糸満市B | 15.0 | 300 | 30.0 | 600 |
| 5 | 豊見城市 | 6.9 | 120 | 13.8 | 260 |
| 6 | 与那原町 | 3.7 | 60 | 7.4 | 140 |
| 7 | 南風原町 | — | — | — | 200 |
| 8 | 浦添市 | 9.9 | 180 | 19.8 | 380 |
| 9 | 南城市A (旧玉城村) | 10.0 | 200 | 20.0 | 400 |
| 10 | 南城市B (旧知念村) | 17.6 | 340 | 35.2 | 700 |
| 11 | 南城市C (旧佐敷町) | 9.6 | 180 | 19.2 | 380 |
| 12 | 南城市D (旧大里村) | 3.8 | 60 | 7.6 | 140 |
| 13 | 八重瀬町A (旧東風平町) | 5.6 | 100 | 11.2 | 220 |
| 14 | 八重瀬町B (旧具志頭村) | 9.8 | 180 | 19.6 | 380 |
| 15 | 宜野湾市 | 16.4 | 320 | 32.8 | 640 |
| 16 | 沖繩市 | 23.8 | 460 | 47.6 | 940 |
| 17 | 西原町 | 6.7 | 120 | 13.4 | 260 |
| 18 | 中城村 | 12.8 | 240 | 25.6 | 500 |
| 19 | 北中城村 | 18.1 | 360 | 36.2 | 720 |
| 20 | 北谷町 | 20.6 | 400 | 41.2 | 820 |
| 21 | 嘉手納町 | 26.9 | 520 | 53.8 | 1,060 |
| 22 | 読谷村 | 34.8 | 680 | 69.6 | 1,380 |
| 23 | うるま市A (旧具志川市) | 28.6 | 560 | 57.2 | 1,140 |
| 24 | うるま市B (旧石川市) | 33.5 | 660 | 67.0 | 1,340 |
| 25 | うるま市C (旧勝連町) | 34.4 | 680 | 68.8 | 1,360 |
| 26 | うるま市D | 31.6 | 620 | 63.2 | 1,260 |
| 27 | うるま市E | 41.0 | 820 | 82.0 | 1,640 |
| 28 | 名護市A | 68.2 | 1,360 | 136.4 | 2,720 |
| 29 | 名護市B | 73.9 | 1,460 | 147.8 | 2,940 |
| 30 | 名護市C | 80.6 | 1,600 | 161.2 | 3,220 |
| 31 | 名護市D | 64.7 | 1,280 | 129.4 | 2,580 |
| 32 | 名護市E | 77.4 | 1,540 | 154.8 | 3,080 |
| 33 | 金武町 | 45.9 | 900 | 91.8 | 1,820 |
| 34 | 宜野座村 | 52.5 | 1,040 | 105.0 | 2,100 |
| 35 | 恩納村A | 37.0 | 740 | 74.0 | 1,480 |
| 36 | 恩納村B | 48.9 | 960 | 97.8 | 1,940 |
| 37 | 本部町 | 81.7 | 1,620 | 163.4 | 3,260 |
| 38 | 今帰仁村 | 79.4 | 1,580 | 158.8 | 3,160 |
| 39 | 東村A | 91.9 | 1,820 | 183.8 | 3,660 |
| 40 | 東村B | 106.9 | 2,120 | 213.8 | 4,260 |
| 41 | 大宜味村 | 87.6 | 1,740 | 175.2 | 3,500 |
| 42 | 国頭村A | 95.7 | 1,900 | 191.4 | 3,820 |
| 43 | 国頭村B | 104.6 | 2,080 | 209.2 | 4,180 |
| 44 | 国頭村C | 116.0 | 2,320 | 232.0 | 4,640 |
| 45 | 国頭村D | 114.8 | 2,280 | 229.6 | 4,580 |

| | | 8 | | 浦添市 | |
|-----|------------------|--------|--------|--------|--------|
| 到着地 | 出発地 | 片道 | | 往復 | |
| | | 距離(km) | 燃料代(円) | 距離(km) | 燃料代(円) |
| 1 | 那覇市A | 7.9 | 140 | 15.8 | 300 |
| 2 | 那覇市B (首里地区) | 5.8 | 100 | 11.6 | 220 |
| 3 | 糸満市A | 19.2 | 380 | 38.4 | 760 |
| 4 | 糸満市B | 23.0 | 460 | 46.0 | 920 |
| 5 | 豊見城市 | 12.8 | 240 | 25.6 | 500 |
| 6 | 与那原町 | 9.3 | 180 | 18.6 | 360 |
| 7 | 南風原町 | 12.6 | 240 | 25.2 | 500 |
| 8 | 浦添市 | — | — | — | 200 |
| 9 | 南城市A (旧玉城村) | 18.9 | 360 | 37.8 | 740 |
| 10 | 南城市B (旧知念村) | 24.0 | 480 | 48.0 | 960 |
| 11 | 南城市C (旧佐敷町) | 15.4 | 300 | 30.8 | 600 |
| 12 | 南城市D (旧大里村) | 12.7 | 240 | 25.4 | 500 |
| 13 | 八重瀬町A (旧東風平町) | 15.3 | 300 | 30.6 | 600 |
| 14 | 八重瀬町B (旧具志頭村) | 19.5 | 380 | 39.0 | 780 |
| 15 | 宜野湾市 | 6.5 | 120 | 13.0 | 260 |
| 16 | 沖繩市 | 16.8 | 320 | 33.6 | 660 |
| 17 | 西原町 | 6.3 | 120 | 12.6 | 240 |
| 18 | 中城村 | 12.4 | 240 | 24.8 | 480 |
| 19 | 北中城村 | 11.1 | 220 | 22.2 | 440 |
| 20 | 北谷町 | 10.7 | 200 | 21.4 | 420 |
| 21 | 嘉手納町 | 17.0 | 340 | 34.0 | 680 |
| 22 | 読谷村 | 24.9 | 480 | 49.8 | 980 |
| 23 | うるま市A (旧具志川市) | 23.5 | 460 | 47.0 | 940 |
| 24 | うるま市B (旧石川市) | 28.4 | 560 | 56.8 | 1,120 |
| 25 | うるま市C (旧勝連町) | 29.3 | 580 | 58.6 | 1,160 |
| 26 | うるま市D | 26.5 | 520 | 53.0 | 1,060 |
| 27 | うるま市E | 35.9 | 700 | 71.8 | 1,420 |
| 28 | 名護市A | 60.8 | 1,200 | 121.6 | 2,420 |
| 29 | 名護市B | 66.5 | 1,320 | 133.0 | 2,660 |
| 30 | 名護市C | 73.2 | 1,460 | 146.4 | 2,920 |
| 31 | 名護市D | 59.6 | 1,180 | 119.2 | 2,380 |
| 32 | 名護市E | 72.3 | 1,440 | 144.6 | 2,880 |
| 33 | 金武町 | 40.8 | 800 | 81.6 | 1,620 |
| 34 | 宜野座村 | 47.4 | 940 | 94.8 | 1,880 |
| 35 | 恩納村A | 27.9 | 540 | 55.8 | 1,100 |
| 36 | 恩納村B | 41.5 | 820 | 83.0 | 1,660 |
| 37 | 本部町 | 74.3 | 1,480 | 148.6 | 2,960 |
| 38 | 今帰仁村 | 72.0 | 1,440 | 144.0 | 2,880 |
| 39 | 東村A | 84.5 | 1,680 | 169.0 | 3,380 |
| 40 | 東村B | 99.5 | 1,980 | 199.0 | 3,980 |
| 41 | 大宜味村 | 80.2 | 1,600 | 160.4 | 3,200 |
| 42 | 国頭村A | 88.3 | 1,760 | 176.6 | 3,520 |
| 43 | 国頭村B | 97.2 | 1,940 | 194.4 | 3,880 |
| 44 | 国頭村C | 108.6 | 2,160 | 217.2 | 4,340 |
| 45 | 国頭村D | 107.4 | 2,140 | 214.8 | 4,280 |

起点間距離早見表

| | | 9 | | 南城市A | |
|-----|------------------|--------|--------|--------|--------|
| 到着地 | | 片道 | | 往復 | |
| | | 距離(km) | 燃料代(円) | 距離(km) | 燃料代(円) |
| 1 | 那覇市A | 13.7 | 260 | 27.4 | 540 |
| 2 | 那覇市B (首里地区) | 13.8 | 260 | 27.6 | 540 |
| 3 | 糸満市A | 14.0 | 280 | 28.0 | 560 |
| 4 | 糸満市B | 10.9 | 200 | 21.8 | 420 |
| 5 | 豊見城市 | 13.2 | 260 | 26.4 | 520 |
| 6 | 与那原町 | 9.6 | 180 | 19.2 | 380 |
| 7 | 南風原町 | 10.0 | 200 | 20.0 | 400 |
| 8 | 浦添市 | 18.9 | 360 | 37.8 | 740 |
| 9 | 南城市A (旧玉城村) | — | — | — | 200 |
| 10 | 南城市B (旧知念村) | 8.0 | 160 | 16.0 | 320 |
| 11 | 南城市C (旧佐敷町) | 8.1 | 160 | 16.2 | 320 |
| 12 | 南城市D (旧大里村) | 6.2 | 120 | 12.4 | 240 |
| 13 | 八重瀬町A (旧東風平町) | 7.7 | 140 | 15.4 | 300 |
| 14 | 八重瀬町B (旧具志頭村) | 4.4 | 80 | 8.8 | 160 |
| 15 | 宜野湾市 | 23.6 | 460 | 47.2 | 940 |
| 16 | 沖縄市 | 29.7 | 580 | 59.4 | 1,180 |
| 17 | 西原町 | 12.6 | 240 | 25.2 | 500 |
| 18 | 中城村 | 18.7 | 360 | 37.4 | 740 |
| 19 | 北中城村 | 24.0 | 480 | 48.0 | 960 |
| 20 | 北谷町 | 27.8 | 540 | 55.6 | 1,100 |
| 21 | 嘉手納町 | 34.0 | 680 | 68.0 | 1,360 |
| 22 | 読谷村 | 41.9 | 820 | 83.8 | 1,660 |
| 23 | うるま市A (旧具志川市) | 34.6 | 680 | 69.2 | 1,380 |
| 24 | うるま市B (旧石川市) | 39.5 | 780 | 79.0 | 1,580 |
| 25 | うるま市C (旧勝連町) | 40.4 | 800 | 80.8 | 1,600 |
| 26 | うるま市D | 37.6 | 740 | 75.2 | 1,500 |
| 27 | うるま市E | 47.0 | 940 | 94.0 | 1,880 |
| 28 | 名護市A | 74.2 | 1,480 | 148.4 | 2,960 |
| 29 | 名護市B | 79.9 | 1,580 | 159.8 | 3,180 |
| 30 | 名護市C | 86.6 | 1,720 | 173.2 | 3,460 |
| 31 | 名護市D | 70.7 | 1,400 | 141.4 | 2,820 |
| 32 | 名護市E | 83.4 | 1,660 | 166.8 | 3,320 |
| 33 | 金武町 | 51.9 | 1,020 | 103.8 | 2,060 |
| 34 | 宜野座村 | 58.5 | 1,160 | 117.0 | 2,340 |
| 35 | 恩納村A | 43.0 | 860 | 86.0 | 1,720 |
| 36 | 恩納村B | 54.9 | 1,080 | 109.8 | 2,180 |
| 37 | 本部町 | 87.7 | 1,740 | 175.4 | 3,500 |
| 38 | 今帰仁村 | 85.4 | 1,700 | 170.8 | 3,400 |
| 39 | 東村A | 97.9 | 1,940 | 195.8 | 3,900 |
| 40 | 東村B | 112.9 | 2,240 | 225.8 | 4,500 |
| 41 | 大宜味村 | 93.6 | 1,860 | 187.2 | 3,740 |
| 42 | 国頭村A | 101.7 | 2,020 | 203.4 | 4,060 |
| 43 | 国頭村B | 110.6 | 2,200 | 221.2 | 4,420 |
| 44 | 国頭村C | 122.0 | 2,440 | 244.0 | 4,880 |
| 45 | 国頭村D | 120.8 | 2,400 | 241.6 | 4,820 |

| | | 10 | | 南城市B | |
|-----|------------------|--------|--------|--------|--------|
| 到着地 | | 片道 | | 往復 | |
| | | 距離(km) | 燃料代(円) | 距離(km) | 燃料代(円) |
| 1 | 那覇市A | 21.7 | 420 | 43.4 | 860 |
| 2 | 那覇市B (首里地区) | 21.2 | 420 | 42.4 | 840 |
| 3 | 糸満市A | 22.0 | 440 | 44.0 | 880 |
| 4 | 糸満市B | 18.9 | 360 | 37.8 | 740 |
| 5 | 豊見城市 | 21.2 | 420 | 42.4 | 840 |
| 6 | 与那原町 | 14.7 | 280 | 29.4 | 580 |
| 7 | 南風原町 | 17.6 | 340 | 35.2 | 700 |
| 8 | 浦添市 | 24.0 | 480 | 48.0 | 960 |
| 9 | 南城市A (旧玉城村) | 8.0 | 160 | 16.0 | 320 |
| 10 | 南城市B (旧知念村) | — | — | — | 200 |
| 11 | 南城市C (旧佐敷町) | 8.6 | 160 | 17.2 | 340 |
| 12 | 南城市D (旧大里村) | 14.2 | 280 | 28.4 | 560 |
| 13 | 八重瀬町A (旧東風平町) | 15.7 | 300 | 31.4 | 620 |
| 14 | 八重瀬町B (旧具志頭村) | 12.4 | 240 | 24.8 | 480 |
| 15 | 宜野湾市 | 28.7 | 560 | 57.4 | 1,140 |
| 16 | 沖縄市 | 34.6 | 680 | 69.2 | 1,380 |
| 17 | 西原町 | 17.7 | 340 | 35.4 | 700 |
| 18 | 中城村 | 23.8 | 460 | 47.6 | 940 |
| 19 | 北中城村 | 29.1 | 580 | 58.2 | 1,160 |
| 20 | 北谷町 | 32.9 | 640 | 65.8 | 1,300 |
| 21 | 嘉手納町 | 39.1 | 780 | 78.2 | 1,560 |
| 22 | 読谷村 | 47.0 | 940 | 94.0 | 1,880 |
| 23 | うるま市A (旧具志川市) | 38.8 | 760 | 77.6 | 1,540 |
| 24 | うるま市B (旧石川市) | 43.7 | 860 | 87.4 | 1,740 |
| 25 | うるま市C (旧勝連町) | 44.6 | 880 | 89.2 | 1,780 |
| 26 | うるま市D | 41.8 | 820 | 83.6 | 1,660 |
| 27 | うるま市E | 51.2 | 1,020 | 102.4 | 2,040 |
| 28 | 名護市A | 78.4 | 1,560 | 156.8 | 3,120 |
| 29 | 名護市B | 84.1 | 1,680 | 168.2 | 3,360 |
| 30 | 名護市C | 90.8 | 1,800 | 181.6 | 3,620 |
| 31 | 名護市D | 74.9 | 1,480 | 149.8 | 2,980 |
| 32 | 名護市E | 87.6 | 1,740 | 175.2 | 3,500 |
| 33 | 金武町 | 56.1 | 1,120 | 112.2 | 2,240 |
| 34 | 宜野座村 | 62.7 | 1,240 | 125.4 | 2,500 |
| 35 | 恩納村A | 47.2 | 940 | 94.4 | 1,880 |
| 36 | 恩納村B | 59.1 | 1,180 | 118.2 | 2,360 |
| 37 | 本部町 | 91.9 | 1,820 | 183.8 | 3,660 |
| 38 | 今帰仁村 | 89.6 | 1,780 | 179.2 | 3,580 |
| 39 | 東村A | 102.1 | 2,040 | 204.2 | 4,080 |
| 40 | 東村B | 117.1 | 2,340 | 234.2 | 4,680 |
| 41 | 大宜味村 | 97.8 | 1,940 | 195.6 | 3,900 |
| 42 | 国頭村A | 105.9 | 2,100 | 211.8 | 4,220 |
| 43 | 国頭村B | 114.8 | 2,280 | 229.6 | 4,580 |
| 44 | 国頭村C | 126.2 | 2,520 | 252.4 | 5,040 |
| 45 | 国頭村D | 125.0 | 2,500 | 250.0 | 5,000 |

起点間距離早見表

| | | 11 | | 南城市C | |
|-----|------------------|--------|--------|--------|--------|
| 到着地 | | 片道 | | 往復 | |
| | | 距離(km) | 燃料代(円) | 距離(km) | 燃料代(円) |
| 1 | 那覇市A | 14.9 | 280 | 29.8 | 580 |
| | 那覇市B (首里地区) | | | | |
| 2 | | 13.2 | 260 | 26.4 | 520 |
| 3 | 糸満市A | 20.3 | 400 | 40.6 | 800 |
| 4 | 糸満市B | 19.0 | 380 | 38.0 | 760 |
| 5 | 豊見城市 | 15.0 | 300 | 30.0 | 600 |
| 6 | 与那原町 | 6.1 | 120 | 12.2 | 240 |
| 7 | 南風原町 | 9.6 | 180 | 19.2 | 380 |
| 8 | 浦添市 | 15.4 | 300 | 30.8 | 600 |
| | 南城市A (旧玉城村) | | | | |
| 9 | | 8.1 | 160 | 16.2 | 320 |
| | 南城市B (旧知念村) | | | | |
| 10 | | 8.6 | 160 | 17.2 | 340 |
| | 南城市C (旧佐敷町) | | | | |
| 11 | | — | — | — | 200 |
| | 南城市D (旧大里村) | | | | |
| 12 | | 9.4 | 180 | 18.8 | 360 |
| | 八重瀬町A (旧東風平町) | | | | |
| 13 | | 13.3 | 260 | 26.6 | 520 |
| | 八重瀬町B (旧具志頭村) | | | | |
| 14 | | 12.5 | 240 | 25.0 | 500 |
| 15 | 宜野湾市 | 20.1 | 400 | 40.2 | 800 |
| 16 | 沖縄市 | 26.2 | 520 | 52.4 | 1,040 |
| 17 | 西原町 | 9.1 | 180 | 18.2 | 360 |
| 18 | 中城村 | 15.2 | 300 | 30.4 | 600 |
| 19 | 北中城村 | 20.5 | 400 | 41.0 | 820 |
| 20 | 北谷町 | 24.3 | 480 | 48.6 | 960 |
| 21 | 嘉手納町 | 30.5 | 600 | 61.0 | 1,220 |
| 22 | 読谷村 | 38.4 | 760 | 76.8 | 1,520 |
| | うるま市A (旧具志川市) | | | | |
| 23 | | 30.8 | 600 | 61.6 | 1,220 |
| | うるま市B (旧石川市) | | | | |
| 24 | | 35.7 | 700 | 71.4 | 1,420 |
| | うるま市C (旧勝連町) | | | | |
| 25 | | 36.6 | 720 | 73.2 | 1,460 |
| 26 | うるま市D | 33.8 | 660 | 67.6 | 1,340 |
| 27 | うるま市E | 43.2 | 860 | 86.4 | 1,720 |
| 28 | 名護市A | 70.4 | 1,400 | 140.8 | 2,800 |
| 29 | 名護市B | 76.1 | 1,520 | 152.2 | 3,040 |
| 30 | 名護市C | 82.8 | 1,640 | 165.6 | 3,300 |
| 31 | 名護市D | 66.9 | 1,320 | 133.8 | 2,660 |
| 32 | 名護市E | 79.6 | 1,580 | 159.2 | 3,180 |
| 33 | 金武町 | 48.1 | 960 | 96.2 | 1,920 |
| 34 | 宜野座村 | 54.7 | 1,080 | 109.4 | 2,180 |
| 35 | 恩納村A | 39.2 | 780 | 78.4 | 1,560 |
| 36 | 恩納村B | 51.1 | 1,020 | 102.2 | 2,040 |
| 37 | 本部町 | 83.9 | 1,660 | 167.8 | 3,340 |
| 38 | 今帰仁村 | 81.6 | 1,620 | 163.2 | 3,260 |
| 39 | 東村A | 94.1 | 1,880 | 188.2 | 3,760 |
| 40 | 東村B | 109.1 | 2,180 | 218.2 | 4,360 |
| 41 | 大宜味村 | 89.8 | 1,780 | 179.6 | 3,580 |
| 42 | 国頭村A | 97.9 | 1,940 | 195.8 | 3,900 |
| 43 | 国頭村B | 106.8 | 2,120 | 213.6 | 4,260 |
| 44 | 国頭村C | 118.2 | 2,360 | 236.4 | 4,720 |
| 45 | 国頭村D | 117.0 | 2,340 | 234.0 | 4,680 |

| | | 12 | | 南城市D | |
|-----|------------------|--------|--------|--------|--------|
| 到着地 | | 片道 | | 往復 | |
| | | 距離(km) | 燃料代(円) | 距離(km) | 燃料代(円) |
| 1 | 那覇市A | 9.9 | 180 | 19.8 | 380 |
| | 那覇市B (首里地区) | | | | |
| 2 | | 7.9 | 140 | 15.8 | 300 |
| 3 | 糸満市A | 10.9 | 200 | 21.8 | 420 |
| 4 | 糸満市B | 13.3 | 260 | 26.6 | 520 |
| 5 | 豊見城市 | 9.4 | 180 | 18.8 | 360 |
| 6 | 与那原町 | 3.4 | 60 | 6.8 | 120 |
| 7 | 南風原町 | 3.8 | 60 | 7.6 | 140 |
| 8 | 浦添市 | 12.7 | 240 | 25.4 | 500 |
| | 南城市A (旧玉城村) | | | | |
| 9 | | 6.2 | 120 | 12.4 | 240 |
| | 南城市B (旧知念村) | | | | |
| 10 | | 14.2 | 280 | 28.4 | 560 |
| | 南城市C (旧佐敷町) | | | | |
| 11 | | 9.4 | 180 | 18.8 | 360 |
| | 南城市D (旧大里村) | | | | |
| 12 | | — | — | — | 200 |
| | 八重瀬町A (旧東風平町) | | | | |
| 13 | | 3.9 | 60 | 7.8 | 140 |
| | 八重瀬町B (旧具志頭村) | | | | |
| 14 | | 8.1 | 160 | 16.2 | 320 |
| 15 | 宜野湾市 | 17.4 | 340 | 34.8 | 680 |
| 16 | 沖縄市 | 23.5 | 460 | 47.0 | 940 |
| 17 | 西原町 | 6.4 | 120 | 12.8 | 240 |
| 18 | 中城村 | 12.5 | 240 | 25.0 | 500 |
| 19 | 北中城村 | 17.8 | 340 | 35.6 | 700 |
| 20 | 北谷町 | 21.6 | 420 | 43.2 | 860 |
| 21 | 嘉手納町 | 27.8 | 540 | 55.6 | 1,100 |
| 22 | 読谷村 | 35.7 | 700 | 71.4 | 1,420 |
| | うるま市A (旧具志川市) | | | | |
| 23 | | 28.4 | 560 | 56.8 | 1,120 |
| | うるま市B (旧石川市) | | | | |
| 24 | | 33.3 | 660 | 66.6 | 1,320 |
| | うるま市C (旧勝連町) | | | | |
| 25 | | 34.2 | 680 | 68.4 | 1,360 |
| 26 | うるま市D | 31.4 | 620 | 62.8 | 1,240 |
| 27 | うるま市E | 40.8 | 800 | 81.6 | 1,620 |
| 28 | 名護市A | 68.0 | 1,360 | 136.0 | 2,720 |
| 29 | 名護市B | 73.7 | 1,460 | 147.4 | 2,940 |
| 30 | 名護市C | 80.4 | 1,600 | 160.8 | 3,200 |
| 31 | 名護市D | 64.5 | 1,280 | 129.0 | 2,580 |
| 32 | 名護市E | 77.2 | 1,540 | 154.4 | 3,080 |
| 33 | 金武町 | 45.7 | 900 | 91.4 | 1,820 |
| 34 | 宜野座村 | 52.3 | 1,040 | 104.6 | 2,080 |
| 35 | 恩納村A | 36.8 | 720 | 73.6 | 1,460 |
| 36 | 恩納村B | 48.7 | 960 | 97.4 | 1,940 |
| 37 | 本部町 | 81.5 | 1,620 | 163.0 | 3,260 |
| 38 | 今帰仁村 | 79.2 | 1,580 | 158.4 | 3,160 |
| 39 | 東村A | 91.7 | 1,820 | 183.4 | 3,660 |
| 40 | 東村B | 106.7 | 2,120 | 213.4 | 4,260 |
| 41 | 大宜味村 | 87.4 | 1,740 | 174.8 | 3,480 |
| 42 | 国頭村A | 95.5 | 1,900 | 191.0 | 3,820 |
| 43 | 国頭村B | 104.4 | 2,080 | 208.8 | 4,160 |
| 44 | 国頭村C | 115.8 | 2,300 | 231.6 | 4,620 |
| 45 | 国頭村D | 114.6 | 2,280 | 229.2 | 4,580 |

起点間距離早見表

| | | 13 | | 八重瀬町A | |
|-----|---------|--------|--------|--------|--------|
| 到着地 | | 片道 | | 往復 | |
| | | 距離(km) | 燃料代(円) | 距離(km) | 燃料代(円) |
| 1 | 那覇市A | 9.4 | 180 | 18.8 | 360 |
| | 那覇市B | | | | |
| 2 | (首里地区) | 9.5 | 180 | 19.0 | 380 |
| 3 | 糸満市A | 7.0 | 140 | 14.0 | 280 |
| 4 | 糸満市B | 9.4 | 180 | 18.8 | 360 |
| 5 | 豊見城市 | 5.5 | 100 | 11.0 | 220 |
| 6 | 与那原町 | 7.3 | 140 | 14.6 | 280 |
| 7 | 南風原町 | 5.6 | 100 | 11.2 | 220 |
| 8 | 浦添市 | 15.3 | 300 | 30.6 | 600 |
| | 南城市A | | | | |
| 9 | (旧玉城村) | 7.7 | 140 | 15.4 | 300 |
| | 南城市B | | | | |
| 10 | (旧知念村) | 15.7 | 300 | 31.4 | 620 |
| | 南城市C | | | | |
| 11 | (旧佐敷町) | 13.3 | 260 | 26.6 | 520 |
| | 南城市D | | | | |
| 12 | (旧大里村) | 3.9 | 60 | 7.8 | 140 |
| 13 | 八重瀬町A | — | — | — | 200 |
| | (旧東風平町) | | | | |
| 14 | 八重瀬町B | 4.2 | 80 | 8.4 | 160 |
| | (旧具志頭村) | | | | |
| 15 | 宜野湾市 | 21.3 | 420 | 42.6 | 840 |
| 16 | 沖縄市 | 27.4 | 540 | 54.8 | 1,080 |
| 17 | 西原町 | 10.3 | 200 | 20.6 | 400 |
| 18 | 中城村 | 16.4 | 320 | 32.8 | 640 |
| 19 | 北中城村 | 21.7 | 420 | 43.4 | 860 |
| 20 | 北谷町 | 25.5 | 500 | 51.0 | 1,020 |
| 21 | 嘉手納町 | 31.7 | 620 | 63.4 | 1,260 |
| 22 | 読谷村 | 39.6 | 780 | 79.2 | 1,580 |
| | うるま市A | | | | |
| 23 | (旧具志川市) | 32.3 | 640 | 64.6 | 1,280 |
| | うるま市B | | | | |
| 24 | (旧石川市) | 37.2 | 740 | 74.4 | 1,480 |
| | うるま市C | | | | |
| 25 | (旧勝連町) | 38.1 | 760 | 76.2 | 1,520 |
| 26 | うるま市D | 35.3 | 700 | 70.6 | 1,400 |
| 27 | うるま市E | 44.7 | 880 | 89.4 | 1,780 |
| 28 | 名護市A | 71.9 | 1,420 | 143.8 | 2,860 |
| 29 | 名護市B | 77.6 | 1,540 | 155.2 | 3,100 |
| 30 | 名護市C | 84.3 | 1,680 | 168.6 | 3,360 |
| 31 | 名護市D | 68.4 | 1,360 | 136.8 | 2,720 |
| 32 | 名護市E | 81.1 | 1,620 | 162.2 | 3,240 |
| 33 | 金武町 | 49.6 | 980 | 99.2 | 1,980 |
| 34 | 宜野座村 | 56.2 | 1,120 | 112.4 | 2,240 |
| 35 | 恩納村A | 40.7 | 800 | 81.4 | 1,620 |
| 36 | 恩納村B | 52.6 | 1,040 | 105.2 | 2,100 |
| 37 | 本部町 | 85.4 | 1,700 | 170.8 | 3,400 |
| 38 | 今帰仁村 | 83.1 | 1,660 | 166.2 | 3,320 |
| 39 | 東村A | 95.6 | 1,900 | 191.2 | 3,820 |
| 40 | 東村B | 110.6 | 2,200 | 221.2 | 4,420 |
| 41 | 大宜味村 | 91.3 | 1,820 | 182.6 | 3,640 |
| 42 | 国頭村A | 99.4 | 1,980 | 198.8 | 3,960 |
| 43 | 国頭村B | 108.3 | 2,160 | 216.6 | 4,320 |
| 44 | 国頭村C | 119.7 | 2,380 | 239.4 | 4,780 |
| 45 | 国頭村D | 118.5 | 2,360 | 237.0 | 4,740 |

| | | 14 | | 八重瀬町B | |
|-----|---------|--------|--------|--------|--------|
| 到着地 | | 片道 | | 往復 | |
| | | 距離(km) | 燃料代(円) | 距離(km) | 燃料代(円) |
| 1 | 那覇市A | 13.6 | 260 | 27.2 | 540 |
| | 那覇市B | | | | |
| 2 | (首里地区) | 13.7 | 260 | 27.4 | 540 |
| 3 | 糸満市A | 9.6 | 180 | 19.2 | 380 |
| 4 | 糸満市B | 6.5 | 120 | 13.0 | 260 |
| 5 | 豊見城市 | 9.7 | 180 | 19.4 | 380 |
| 6 | 与那原町 | 11.5 | 220 | 23.0 | 460 |
| 7 | 南風原町 | 9.8 | 180 | 19.6 | 380 |
| 8 | 浦添市 | 19.5 | 380 | 39.0 | 780 |
| | 南城市A | | | | |
| 9 | (旧玉城村) | 4.4 | 80 | 8.8 | 160 |
| | 南城市B | | | | |
| 10 | (旧知念村) | 12.4 | 240 | 24.8 | 480 |
| | 南城市C | | | | |
| 11 | (旧佐敷町) | 12.5 | 240 | 25.0 | 500 |
| | 南城市D | | | | |
| 12 | (旧大里村) | 8.1 | 160 | 16.2 | 320 |
| 13 | 八重瀬町A | 4.2 | 80 | 8.4 | 160 |
| | (旧東風平町) | | | | |
| 14 | 八重瀬町B | — | — | — | 200 |
| | (旧具志頭村) | | | | |
| 15 | 宜野湾市 | 25.5 | 500 | 51.0 | 1,020 |
| 16 | 沖縄市 | 31.6 | 620 | 63.2 | 1,260 |
| 17 | 西原町 | 14.5 | 280 | 29.0 | 580 |
| 18 | 中城村 | 20.6 | 400 | 41.2 | 820 |
| 19 | 北中城村 | 25.9 | 500 | 51.8 | 1,020 |
| 20 | 北谷町 | 29.7 | 580 | 59.4 | 1,180 |
| 21 | 嘉手納町 | 35.9 | 700 | 71.8 | 1,420 |
| 22 | 読谷村 | 43.8 | 860 | 87.6 | 1,740 |
| | うるま市A | | | | |
| 23 | (旧具志川市) | 36.5 | 720 | 73.0 | 1,460 |
| | うるま市B | | | | |
| 24 | (旧石川市) | 41.4 | 820 | 82.8 | 1,640 |
| | うるま市C | | | | |
| 25 | (旧勝連町) | 42.3 | 840 | 84.6 | 1,680 |
| 26 | うるま市D | 39.5 | 780 | 79.0 | 1,580 |
| 27 | うるま市E | 48.9 | 960 | 97.8 | 1,940 |
| 28 | 名護市A | 76.1 | 1,520 | 152.2 | 3,040 |
| 29 | 名護市B | 81.8 | 1,620 | 163.6 | 3,260 |
| 30 | 名護市C | 88.5 | 1,760 | 177.0 | 3,540 |
| 31 | 名護市D | 72.6 | 1,440 | 145.2 | 2,900 |
| 32 | 名護市E | 85.3 | 1,700 | 170.6 | 3,400 |
| 33 | 金武町 | 53.8 | 1,060 | 107.6 | 2,140 |
| 34 | 宜野座村 | 60.4 | 1,200 | 120.8 | 2,400 |
| 35 | 恩納村A | 44.9 | 880 | 89.8 | 1,780 |
| 36 | 恩納村B | 56.8 | 1,120 | 113.6 | 2,260 |
| 37 | 本部町 | 89.6 | 1,780 | 179.2 | 3,580 |
| 38 | 今帰仁村 | 87.3 | 1,740 | 174.6 | 3,480 |
| 39 | 東村A | 99.8 | 1,980 | 199.6 | 3,980 |
| 40 | 東村B | 114.8 | 2,280 | 229.6 | 4,580 |
| 41 | 大宜味村 | 95.5 | 1,900 | 191.0 | 3,820 |
| 42 | 国頭村A | 103.6 | 2,060 | 207.2 | 4,140 |
| 43 | 国頭村B | 112.5 | 2,240 | 225.0 | 4,500 |
| 44 | 国頭村C | 123.9 | 2,460 | 247.8 | 4,940 |
| 45 | 国頭村D | 122.7 | 2,440 | 245.4 | 4,900 |

起点間距離早見表

| | | 15 宜野湾市 | | | |
|------------------|--------|---------|--------|--------|--|
| 到着地 | 片道 | | 往復 | | |
| | 距離(km) | 燃料代(円) | 距離(km) | 燃料代(円) | |
| 1 那覇市A | 12.4 | 240 | 24.8 | 480 | |
| 2 那覇市B (首里地区) | 12.3 | 240 | 24.6 | 480 | |
| 3 糸満市A | 23.6 | 460 | 47.2 | 940 | |
| 4 糸満市B | 27.5 | 540 | 55.0 | 1,100 | |
| 5 豊見城市 | 17.3 | 340 | 34.6 | 680 | |
| 6 与那原町 | 14.0 | 280 | 28.0 | 560 | |
| 7 南風原町 | 16.4 | 320 | 32.8 | 640 | |
| 8 浦添市 | 6.5 | 120 | 13.0 | 260 | |
| 9 南城市A (旧玉城村) | 23.6 | 460 | 47.2 | 940 | |
| 10 南城市B (旧知念村) | 28.7 | 560 | 57.4 | 1,140 | |
| 11 南城市C (旧佐敷町) | 20.1 | 400 | 40.2 | 800 | |
| 12 南城市D (旧大里村) | 17.4 | 340 | 34.8 | 680 | |
| 13 八重瀬町A (旧東風平町) | 21.3 | 420 | 42.6 | 840 | |
| 14 八重瀬町B (旧具志頭村) | 25.5 | 500 | 51.0 | 1,020 | |
| 15 宜野湾市 | — | — | — | 200 | |
| 16 沖縄市 | 10.3 | 200 | 20.6 | 400 | |
| 17 西原町 | 11.0 | 220 | 22.0 | 440 | |
| 18 中城村 | 6.3 | 120 | 12.6 | 240 | |
| 19 北中城村 | 4.6 | 80 | 9.2 | 180 | |
| 20 北谷町 | 4.2 | 80 | 8.4 | 160 | |
| 21 嘉手納町 | 10.5 | 200 | 21.0 | 420 | |
| 22 読谷村 | 18.4 | 360 | 36.8 | 720 | |
| 23 うるま市A (旧具志川市) | 17.0 | 340 | 34.0 | 680 | |
| 24 うるま市B (旧石川市) | 21.9 | 420 | 43.8 | 860 | |
| 25 うるま市C (旧勝連町) | 22.8 | 440 | 45.6 | 900 | |
| 26 うるま市D | 20.0 | 400 | 40.0 | 800 | |
| 27 うるま市E | 29.4 | 580 | 58.8 | 1,160 | |
| 28 名護市A | 54.3 | 1,080 | 108.6 | 2,160 | |
| 29 名護市B | 60.0 | 1,200 | 120.0 | 2,400 | |
| 30 名護市C | 66.7 | 1,320 | 133.4 | 2,660 | |
| 31 名護市D | 53.1 | 1,060 | 106.2 | 2,120 | |
| 32 名護市E | 65.8 | 1,300 | 131.6 | 2,620 | |
| 33 金武町 | 34.3 | 680 | 68.6 | 1,360 | |
| 34 宜野座村 | 40.9 | 800 | 81.8 | 1,620 | |
| 35 恩納村A | 21.4 | 420 | 42.8 | 840 | |
| 36 恩納村B | 35.0 | 700 | 70.0 | 1,400 | |
| 37 本部町 | 67.8 | 1,340 | 135.6 | 2,700 | |
| 38 今帰仁村 | 65.5 | 1,300 | 131.0 | 2,620 | |
| 39 東村A | 78.0 | 1,560 | 156.0 | 3,120 | |
| 40 東村B | 93.0 | 1,860 | 186.0 | 3,720 | |
| 41 大宜味村 | 73.7 | 1,460 | 147.4 | 2,940 | |
| 42 国頭村A | 81.8 | 1,620 | 163.6 | 3,260 | |
| 43 国頭村B | 90.7 | 1,800 | 181.4 | 3,620 | |
| 44 国頭村C | 102.1 | 2,040 | 204.2 | 4,080 | |
| 45 国頭村D | 100.9 | 2,000 | 201.8 | 4,020 | |

| | | 16 沖縄市 | | | |
|------------------|--------|--------|--------|--------|--|
| 到着地 | 片道 | | 往復 | | |
| | 距離(km) | 燃料代(円) | 距離(km) | 燃料代(円) | |
| 1 那覇市A | 22.6 | 440 | 45.2 | 900 | |
| 2 那覇市B (首里地区) | 21.5 | 420 | 43.0 | 860 | |
| 3 糸満市A | 33.8 | 660 | 67.6 | 1,340 | |
| 4 糸満市B | 36.8 | 720 | 73.6 | 1,460 | |
| 5 豊見城市 | 27.5 | 540 | 55.0 | 1,100 | |
| 6 与那原町 | 20.1 | 400 | 40.2 | 800 | |
| 7 南風原町 | 23.8 | 460 | 47.6 | 940 | |
| 8 浦添市 | 16.8 | 320 | 33.6 | 660 | |
| 9 南城市A (旧玉城村) | 29.7 | 580 | 59.4 | 1,180 | |
| 10 南城市B (旧知念村) | 34.6 | 680 | 69.2 | 1,380 | |
| 11 南城市C (旧佐敷町) | 26.2 | 520 | 52.4 | 1,040 | |
| 12 南城市D (旧大里村) | 23.5 | 460 | 47.0 | 940 | |
| 13 八重瀬町A (旧東風平町) | 27.4 | 540 | 54.8 | 1,080 | |
| 14 八重瀬町B (旧具志頭村) | 31.6 | 620 | 63.2 | 1,260 | |
| 15 宜野湾市 | 10.3 | 200 | 20.6 | 400 | |
| 16 沖縄市 | — | — | — | 200 | |
| 17 西原町 | 17.1 | 340 | 34.2 | 680 | |
| 18 中城村 | 11.0 | 220 | 22.0 | 440 | |
| 19 北中城村 | 5.7 | 100 | 11.4 | 220 | |
| 20 北谷町 | 6.2 | 120 | 12.4 | 240 | |
| 21 嘉手納町 | 8.8 | 160 | 17.6 | 340 | |
| 22 読谷村 | 16.6 | 320 | 33.2 | 660 | |
| 23 うるま市A (旧具志川市) | 7.6 | 140 | 15.2 | 300 | |
| 24 うるま市B (旧石川市) | 12.3 | 240 | 24.6 | 480 | |
| 25 うるま市C (旧勝連町) | 13.4 | 260 | 26.8 | 520 | |
| 26 うるま市D | 10.6 | 200 | 21.2 | 420 | |
| 27 うるま市E | 20.0 | 400 | 40.0 | 800 | |
| 28 名護市A | 47.0 | 940 | 94.0 | 1,880 | |
| 29 名護市B | 52.7 | 1,040 | 105.4 | 2,100 | |
| 30 名護市C | 59.4 | 1,180 | 118.8 | 2,360 | |
| 31 名護市D | 43.5 | 860 | 87.0 | 1,740 | |
| 32 名護市E | 56.2 | 1,120 | 112.4 | 2,240 | |
| 33 金武町 | 24.7 | 480 | 49.4 | 980 | |
| 34 宜野座村 | 31.3 | 620 | 62.6 | 1,240 | |
| 35 恩納村A | 14.7 | 280 | 29.4 | 580 | |
| 36 恩納村B | 27.7 | 540 | 55.4 | 1,100 | |
| 37 本部町 | 60.5 | 1,200 | 121.0 | 2,420 | |
| 38 今帰仁村 | 58.2 | 1,160 | 116.4 | 2,320 | |
| 39 東村A | 70.7 | 1,400 | 141.4 | 2,820 | |
| 40 東村B | 85.7 | 1,700 | 171.4 | 3,420 | |
| 41 大宜味村 | 66.4 | 1,320 | 132.8 | 2,640 | |
| 42 国頭村A | 74.5 | 1,480 | 149.0 | 2,980 | |
| 43 国頭村B | 83.4 | 1,660 | 166.8 | 3,320 | |
| 44 国頭村C | 94.8 | 1,880 | 189.6 | 3,780 | |
| 45 国頭村D | 93.6 | 1,860 | 187.2 | 3,740 | |

起点間距離早見表

出発地 29 名護市B

| 到着地 | 片道 | | 往復 | |
|------------------|--------|--------|--------|--------|
| | 距離(km) | 燃料代(円) | 距離(km) | 燃料代(円) |
| 1 那覇市A | 72.3 | 1,440 | 144.6 | 2,880 |
| 2 那覇市B (首里地区) | 72.3 | 1,440 | 144.6 | 2,880 |
| 3 糸満市A | 83.5 | 1,660 | 167.0 | 3,340 |
| 4 糸満市B | 87.0 | 1,740 | 174.0 | 3,480 |
| 5 豊見城市 | 77.2 | 1,540 | 154.4 | 3,080 |
| 6 与那原町 | 71.2 | 1,420 | 142.4 | 2,840 |
| 7 南風原町 | 73.9 | 1,460 | 147.8 | 2,940 |
| 8 浦添市 | 66.5 | 1,320 | 133.0 | 2,660 |
| 9 南城市A (旧玉城村) | 79.9 | 1,580 | 159.8 | 3,180 |
| 10 南城市B (旧知念村) | 84.1 | 1,680 | 168.2 | 3,360 |
| 11 南城市C (旧佐敷町) | 76.1 | 1,520 | 152.2 | 3,040 |
| 12 南城市D (旧大里村) | 73.7 | 1,460 | 147.4 | 2,940 |
| 13 八重瀬町A (旧東風平町) | 77.6 | 1,540 | 155.2 | 3,100 |
| 14 八重瀬町B (旧具志頭村) | 81.8 | 1,620 | 163.6 | 3,260 |
| 15 宜野湾市 | 60.0 | 1,200 | 120.0 | 2,400 |
| 16 沖繩市 | 52.7 | 1,040 | 105.4 | 2,100 |
| 17 西原町 | 69.1 | 1,380 | 138.2 | 2,760 |
| 18 中城村 | 63.0 | 1,260 | 126.0 | 2,520 |
| 19 北中城村 | 57.7 | 1,140 | 115.4 | 2,300 |
| 20 北谷町 | 55.8 | 1,100 | 111.6 | 2,220 |
| 21 嘉手納町 | 50.5 | 1,000 | 101.0 | 2,020 |
| 22 読谷村 | 48.2 | 960 | 96.4 | 1,920 |
| 23 うるま市A (旧具志川市) | 54.3 | 1,080 | 108.6 | 2,160 |
| 24 うるま市B (旧石川市) | 40.4 | 800 | 80.8 | 1,600 |
| 25 うるま市C (旧勝連町) | 53.4 | 1,060 | 106.8 | 2,120 |
| 26 うるま市D | 50.6 | 1,000 | 101.2 | 2,020 |
| 27 うるま市E | 60.0 | 1,200 | 120.0 | 2,400 |
| 28 名護市A | 8.7 | 160 | 17.4 | 340 |
| 29 名護市B | — | — | — | 200 |
| 30 名護市C | 6.7 | 120 | 13.4 | 260 |
| 31 名護市D | 15.0 | 300 | 30.0 | 600 |
| 32 名護市E | 27.7 | 540 | 55.4 | 1,100 |
| 33 金武町 | 28.6 | 560 | 57.2 | 1,140 |
| 34 宜野座村 | 22.0 | 440 | 44.0 | 880 |
| 35 恩納村A | 38.6 | 760 | 77.2 | 1,540 |
| 36 恩納村B | 25.0 | 500 | 50.0 | 1,000 |
| 37 本部町 | 17.5 | 340 | 35.0 | 700 |
| 38 今帰仁村 | 12.0 | 240 | 24.0 | 480 |
| 39 東村A | 18.0 | 360 | 36.0 | 720 |
| 40 東村B | 33.0 | 660 | 66.0 | 1,320 |
| 41 大宜味村 | 13.7 | 260 | 27.4 | 540 |
| 42 国頭村A | 21.8 | 420 | 43.6 | 860 |
| 43 国頭村B | 30.7 | 600 | 61.4 | 1,220 |
| 44 国頭村C | 42.1 | 840 | 84.2 | 1,680 |
| 45 国頭村D | 40.9 | 800 | 81.8 | 1,620 |

出発地 30 名護市C

| 到着地 | 片道 | | 往復 | |
|------------------|--------|--------|--------|--------|
| | 距離(km) | 燃料代(円) | 距離(km) | 燃料代(円) |
| 1 那覇市A | 79.0 | 1,580 | 158.0 | 3,160 |
| 2 那覇市B (首里地区) | 79.0 | 1,580 | 158.0 | 3,160 |
| 3 糸満市A | 90.2 | 1,800 | 180.4 | 3,600 |
| 4 糸満市B | 93.7 | 1,860 | 187.4 | 3,740 |
| 5 豊見城市 | 83.9 | 1,660 | 167.8 | 3,340 |
| 6 与那原町 | 77.9 | 1,540 | 155.8 | 3,100 |
| 7 南風原町 | 80.6 | 1,600 | 161.2 | 3,220 |
| 8 浦添市 | 73.2 | 1,460 | 146.4 | 2,920 |
| 9 南城市A (旧玉城村) | 86.6 | 1,720 | 173.2 | 3,460 |
| 10 南城市B (旧知念村) | 90.8 | 1,800 | 181.6 | 3,620 |
| 11 南城市C (旧佐敷町) | 82.8 | 1,640 | 165.6 | 3,300 |
| 12 南城市D (旧大里村) | 80.4 | 1,600 | 160.8 | 3,200 |
| 13 八重瀬町A (旧東風平町) | 84.3 | 1,680 | 168.6 | 3,360 |
| 14 八重瀬町B (旧具志頭村) | 88.5 | 1,760 | 177.0 | 3,540 |
| 15 宜野湾市 | 66.7 | 1,320 | 133.4 | 2,660 |
| 16 沖繩市 | 59.4 | 1,180 | 118.8 | 2,360 |
| 17 西原町 | 75.8 | 1,500 | 151.6 | 3,020 |
| 18 中城村 | 69.7 | 1,380 | 139.4 | 2,780 |
| 19 北中城村 | 64.4 | 1,280 | 128.8 | 2,560 |
| 20 北谷町 | 62.5 | 1,240 | 125.0 | 2,500 |
| 21 嘉手納町 | 57.2 | 1,140 | 114.4 | 2,280 |
| 22 読谷村 | 54.9 | 1,080 | 109.8 | 2,180 |
| 23 うるま市A (旧具志川市) | 38.4 | 760 | 76.8 | 1,520 |
| 24 うるま市B (旧石川市) | 47.1 | 940 | 94.2 | 1,880 |
| 25 うるま市C (旧勝連町) | 60.1 | 1,200 | 120.2 | 2,400 |
| 26 うるま市D | 57.3 | 1,140 | 114.6 | 2,280 |
| 27 うるま市E | 66.7 | 1,320 | 133.4 | 2,660 |
| 28 名護市A | 15.4 | 300 | 30.8 | 600 |
| 29 名護市B | 15.0 | 300 | 30.0 | 600 |
| 30 名護市C | — | — | — | 200 |
| 31 名護市D | 21.7 | 420 | 43.4 | 860 |
| 32 名護市E | 34.4 | 680 | 68.8 | 1,360 |
| 33 金武町 | 35.3 | 700 | 70.6 | 1,400 |
| 34 宜野座村 | 28.7 | 560 | 57.4 | 1,140 |
| 35 恩納村A | 45.3 | 900 | 90.6 | 1,800 |
| 36 恩納村B | 31.7 | 620 | 63.4 | 1,260 |
| 37 本部町 | 24.2 | 480 | 48.4 | 960 |
| 38 今帰仁村 | 18.7 | 360 | 37.4 | 740 |
| 39 東村A | 24.7 | 480 | 49.4 | 980 |
| 40 東村B | 39.7 | 780 | 79.4 | 1,580 |
| 41 大宜味村 | 20.4 | 400 | 40.8 | 800 |
| 42 国頭村A | 28.5 | 560 | 57.0 | 1,140 |
| 43 国頭村B | 37.4 | 740 | 74.8 | 1,480 |
| 44 国頭村C | 48.8 | 960 | 97.6 | 1,940 |
| 45 国頭村D | 47.6 | 940 | 95.2 | 1,900 |

起点間距離早見表

| | | 31 | | 名護市D | |
|-----|------------------|--------|--------|--------|--------|
| 到着地 | | 片道 | | 往復 | |
| | | 距離(km) | 燃料代(円) | 距離(km) | 燃料代(円) |
| 1 | 那覇市A | 65.4 | 1,300 | 130.8 | 2,600 |
| 2 | 那覇市B (首里地区) | 64.3 | 1,280 | 128.6 | 2,560 |
| 3 | 糸満市A | 75.4 | 1,500 | 150.8 | 3,000 |
| 4 | 糸満市B | 77.8 | 1,540 | 155.6 | 3,100 |
| 5 | 豊見城市 | 70.1 | 1,400 | 140.2 | 2,800 |
| 6 | 与那原町 | 62.0 | 1,240 | 124.0 | 2,480 |
| 7 | 南風原町 | 64.7 | 1,280 | 129.4 | 2,580 |
| 8 | 浦添市 | 59.6 | 1,180 | 119.2 | 2,380 |
| 9 | 南城市A (旧玉城村) | 70.7 | 1,400 | 141.4 | 2,820 |
| 10 | 南城市B (旧知念村) | 74.9 | 1,480 | 149.8 | 2,980 |
| 11 | 南城市C (旧佐敷町) | 66.9 | 1,320 | 133.8 | 2,660 |
| 12 | 南城市D (旧大里村) | 64.5 | 1,280 | 129.0 | 2,580 |
| 13 | 八重瀬町A (旧東風平町) | 68.4 | 1,360 | 136.8 | 2,720 |
| 14 | 八重瀬町B (旧具志頭村) | 72.6 | 1,440 | 145.2 | 2,900 |
| 15 | 宜野湾市 | 53.1 | 1,060 | 106.2 | 2,120 |
| 16 | 沖縄市 | 43.5 | 860 | 87.0 | 1,740 |
| 17 | 西原町 | 59.9 | 1,180 | 119.8 | 2,380 |
| 18 | 中城村 | 53.8 | 1,060 | 107.6 | 2,140 |
| 19 | 北中城村 | 48.5 | 960 | 97.0 | 1,940 |
| 20 | 北谷町 | 49.7 | 980 | 99.4 | 1,980 |
| 21 | 嘉手納町 | 45.6 | 900 | 91.2 | 1,820 |
| 22 | 読谷村 | 43.3 | 860 | 86.6 | 1,720 |
| 23 | うるま市A (旧具志川市) | 51.1 | 1,020 | 102.2 | 2,040 |
| 24 | うるま市B (旧石川市) | 31.2 | 620 | 62.4 | 1,240 |
| 25 | うるま市C (旧勝連町) | 44.2 | 880 | 88.4 | 1,760 |
| 26 | うるま市D | 41.4 | 820 | 82.8 | 1,640 |
| 27 | うるま市E | 50.8 | 1,000 | 101.6 | 2,020 |
| 28 | 名護市A | 9.3 | 180 | 18.6 | 360 |
| 29 | 名護市B | 15.0 | 300 | 30.0 | 600 |
| 30 | 名護市C | 21.7 | 420 | 43.4 | 860 |
| 31 | 名護市D | — | — | — | 200 |
| 32 | 名護市E | 12.7 | 240 | 25.4 | 500 |
| 33 | 金武町 | 19.1 | 380 | 38.2 | 760 |
| 34 | 宜野座村 | 12.5 | 240 | 25.0 | 500 |
| 35 | 恩納村A | 33.7 | 660 | 67.4 | 1,340 |
| 36 | 恩納村B | 21.6 | 420 | 43.2 | 860 |
| 37 | 本部町 | 22.8 | 440 | 45.6 | 900 |
| 38 | 今帰仁村 | 20.5 | 400 | 41.0 | 820 |
| 39 | 東村A | 28.9 | 560 | 57.8 | 1,140 |
| 40 | 東村B | 43.9 | 860 | 87.8 | 1,740 |
| 41 | 大宜味村 | 28.7 | 560 | 57.4 | 1,140 |
| 42 | 国頭村A | 36.8 | 720 | 73.6 | 1,460 |
| 43 | 国頭村B | 45.7 | 900 | 91.4 | 1,820 |
| 44 | 国頭村C | 57.1 | 1,140 | 114.2 | 2,280 |
| 45 | 国頭村D | 55.9 | 1,100 | 111.8 | 2,220 |

| | | 32 | | 名護市E | |
|-----|------------------|--------|--------|--------|--------|
| 到着地 | | 片道 | | 往復 | |
| | | 距離(km) | 燃料代(円) | 距離(km) | 燃料代(円) |
| 1 | 那覇市A | 78.1 | 1,560 | 156.2 | 3,120 |
| 2 | 那覇市B (首里地区) | 77.0 | 1,540 | 154.0 | 3,080 |
| 3 | 糸満市A | 88.1 | 1,760 | 176.2 | 3,520 |
| 4 | 糸満市B | 90.5 | 1,800 | 181.0 | 3,620 |
| 5 | 豊見城市 | 82.8 | 1,640 | 165.6 | 3,300 |
| 6 | 与那原町 | 74.7 | 1,480 | 149.4 | 2,980 |
| 7 | 南風原町 | 77.4 | 1,540 | 154.8 | 3,080 |
| 8 | 浦添市 | 72.3 | 1,440 | 144.6 | 2,880 |
| 9 | 南城市A (旧玉城村) | 83.4 | 1,660 | 166.8 | 3,320 |
| 10 | 南城市B (旧知念村) | 87.6 | 1,740 | 175.2 | 3,500 |
| 11 | 南城市C (旧佐敷町) | 79.6 | 1,580 | 159.2 | 3,180 |
| 12 | 南城市D (旧大里村) | 77.2 | 1,540 | 154.4 | 3,080 |
| 13 | 八重瀬町A (旧東風平町) | 81.1 | 1,620 | 162.2 | 3,240 |
| 14 | 八重瀬町B (旧具志頭村) | 85.3 | 1,700 | 170.6 | 3,400 |
| 15 | 宜野湾市 | 65.8 | 1,300 | 131.6 | 2,620 |
| 16 | 沖縄市 | 56.2 | 1,120 | 112.4 | 2,240 |
| 17 | 西原町 | 72.6 | 1,440 | 145.2 | 2,900 |
| 18 | 中城村 | 66.5 | 1,320 | 133.0 | 2,660 |
| 19 | 北中城村 | 61.2 | 1,220 | 122.4 | 2,440 |
| 20 | 北谷町 | 62.4 | 1,240 | 124.8 | 2,480 |
| 21 | 嘉手納町 | 58.3 | 1,160 | 116.6 | 2,320 |
| 22 | 読谷村 | 56.0 | 1,120 | 112.0 | 2,240 |
| 23 | うるま市A (旧具志川市) | 19.6 | 380 | 39.2 | 780 |
| 24 | うるま市B (旧石川市) | 43.9 | 860 | 87.8 | 1,740 |
| 25 | うるま市C (旧勝連町) | 56.9 | 1,120 | 113.8 | 2,260 |
| 26 | うるま市D | 54.1 | 1,080 | 108.2 | 2,160 |
| 27 | うるま市E | 63.5 | 1,260 | 127.0 | 2,540 |
| 28 | 名護市A | 22.0 | 440 | 44.0 | 880 |
| 29 | 名護市B | 27.7 | 540 | 55.4 | 1,100 |
| 30 | 名護市C | 34.4 | 680 | 68.8 | 1,360 |
| 31 | 名護市D | 12.7 | 240 | 25.4 | 500 |
| 32 | 名護市E | — | — | — | 200 |
| 33 | 金武町 | 31.8 | 620 | 63.6 | 1,260 |
| 34 | 宜野座村 | 25.2 | 500 | 50.4 | 1,000 |
| 35 | 恩納村A | 46.4 | 920 | 92.8 | 1,840 |
| 36 | 恩納村B | 34.3 | 680 | 68.6 | 1,360 |
| 37 | 本部町 | 35.5 | 700 | 71.0 | 1,420 |
| 38 | 今帰仁村 | 33.2 | 660 | 66.4 | 1,320 |
| 39 | 東村A | 16.2 | 320 | 32.4 | 640 |
| 40 | 東村B | 31.2 | 620 | 62.4 | 1,240 |
| 41 | 大宜味村 | 28.5 | 560 | 57.0 | 1,140 |
| 42 | 国頭村A | 36.5 | 720 | 73.0 | 1,460 |
| 43 | 国頭村B | 45.4 | 900 | 90.8 | 1,800 |
| 44 | 国頭村C | 56.8 | 1,120 | 113.6 | 2,260 |
| 45 | 国頭村D | 49.8 | 980 | 99.6 | 1,980 |

起点間距離早見表

| | | 33 | | 金武町 | |
|-----|------------------|--------|--------|--------|-------|
| 到着地 | 片道 | | 往復 | | |
| | 距離(km) | 燃料代(円) | 距離(km) | 燃料代(円) | |
| 1 | 那覇市A | 46.6 | 920 | 93.2 | 1,860 |
| 2 | 那覇市B (首里地区) | 45.5 | 900 | 91.0 | 1,820 |
| 3 | 糸満市A | 56.6 | 1,120 | 113.2 | 2,260 |
| 4 | 糸満市B | 59.0 | 1,180 | 118.0 | 2,360 |
| 5 | 豊見城市 | 51.3 | 1,020 | 102.6 | 2,040 |
| 6 | 与那原町 | 43.2 | 860 | 86.4 | 1,720 |
| 7 | 南風原町 | 45.9 | 900 | 91.8 | 1,820 |
| 8 | 浦添市 | 40.8 | 800 | 81.6 | 1,620 |
| 9 | 南城市A (旧玉城村) | 51.9 | 1,020 | 103.8 | 2,060 |
| 10 | 南城市B (旧知念村) | 56.1 | 1,120 | 112.2 | 2,240 |
| 11 | 南城市C (旧佐敷町) | 48.1 | 960 | 96.2 | 1,920 |
| 12 | 南城市D (旧大里村) | 45.7 | 900 | 91.4 | 1,820 |
| 13 | 八重瀬町A (旧東風平町) | 49.6 | 980 | 99.2 | 1,980 |
| 14 | 八重瀬町B (旧具志頭村) | 53.8 | 1,060 | 107.6 | 2,140 |
| 15 | 宜野湾市 | 34.3 | 680 | 68.6 | 1,360 |
| 16 | 沖縄市 | 24.7 | 480 | 49.4 | 980 |
| 17 | 西原町 | 41.1 | 820 | 82.2 | 1,640 |
| 18 | 中城村 | 35.0 | 700 | 70.0 | 1,400 |
| 19 | 北中城村 | 29.7 | 580 | 59.4 | 1,180 |
| 20 | 北谷町 | 30.9 | 600 | 61.8 | 1,220 |
| 21 | 嘉手納町 | 26.7 | 520 | 53.4 | 1,060 |
| 22 | 読谷村 | 24.4 | 480 | 48.8 | 960 |
| 23 | うるま市A (旧具志川市) | 19.6 | 380 | 39.2 | 780 |
| 24 | うるま市B (旧石川市) | 12.4 | 240 | 24.8 | 480 |
| 25 | うるま市C (旧勝連町) | 25.4 | 500 | 50.8 | 1,000 |
| 26 | うるま市D | 22.6 | 440 | 45.2 | 900 |
| 27 | うるま市E | 32.0 | 640 | 64.0 | 1,280 |
| 28 | 名護市A | 23.1 | 460 | 46.2 | 920 |
| 29 | 名護市B | 28.6 | 560 | 57.2 | 1,140 |
| 30 | 名護市C | 35.3 | 700 | 70.6 | 1,400 |
| 31 | 名護市D | 19.1 | 380 | 38.2 | 760 |
| 32 | 名護市E | 31.8 | 620 | 63.6 | 1,260 |
| 33 | 金武町 | — | — | — | 200 |
| 34 | 宜野座村 | 6.6 | 120 | 13.2 | 260 |
| 35 | 恩納村A | 14.8 | 280 | 29.6 | 580 |
| 36 | 恩納村B | 8.8 | 160 | 17.6 | 340 |
| 37 | 本部町 | 36.6 | 720 | 73.2 | 1,460 |
| 38 | 今帰仁村 | 34.3 | 680 | 68.6 | 1,360 |
| 39 | 東村A | 46.6 | 920 | 93.2 | 1,860 |
| 40 | 東村B | 61.6 | 1,220 | 123.2 | 2,460 |
| 41 | 大宜味村 | 42.3 | 840 | 84.6 | 1,680 |
| 42 | 国頭村A | 50.4 | 1,000 | 100.8 | 2,000 |
| 43 | 国頭村B | 59.3 | 1,180 | 118.6 | 2,360 |
| 44 | 国頭村C | 70.7 | 1,400 | 141.4 | 2,820 |
| 45 | 国頭村D | 69.5 | 1,380 | 139.0 | 2,780 |

| | | 34 | | 宜野座村 | |
|-----|------------------|--------|--------|--------|-------|
| 到着地 | 片道 | | 往復 | | |
| | 距離(km) | 燃料代(円) | 距離(km) | 燃料代(円) | |
| 1 | 那覇市A | 53.2 | 1,060 | 106.4 | 2,120 |
| 2 | 那覇市B (首里地区) | 52.1 | 1,040 | 104.2 | 2,080 |
| 3 | 糸満市A | 63.2 | 1,260 | 126.4 | 2,520 |
| 4 | 糸満市B | 65.6 | 1,300 | 131.2 | 2,620 |
| 5 | 豊見城市 | 57.9 | 1,140 | 115.8 | 2,300 |
| 6 | 与那原町 | 49.8 | 980 | 99.6 | 1,980 |
| 7 | 南風原町 | 52.5 | 1,040 | 105.0 | 2,100 |
| 8 | 浦添市 | 47.4 | 940 | 94.8 | 1,880 |
| 9 | 南城市A (旧玉城村) | 58.5 | 1,160 | 117.0 | 2,340 |
| 10 | 南城市B (旧知念村) | 62.7 | 1,240 | 125.4 | 2,500 |
| 11 | 南城市C (旧佐敷町) | 54.7 | 1,080 | 109.4 | 2,180 |
| 12 | 南城市D (旧大里村) | 52.3 | 1,040 | 104.6 | 2,080 |
| 13 | 八重瀬町A (旧東風平町) | 56.2 | 1,120 | 112.4 | 2,240 |
| 14 | 八重瀬町B (旧具志頭村) | 60.4 | 1,200 | 120.8 | 2,400 |
| 15 | 宜野湾市 | 40.9 | 800 | 81.8 | 1,620 |
| 16 | 沖縄市 | 31.3 | 620 | 62.6 | 1,240 |
| 17 | 西原町 | 47.7 | 940 | 95.4 | 1,900 |
| 18 | 中城村 | 41.6 | 820 | 83.2 | 1,660 |
| 19 | 北中城村 | 36.3 | 720 | 72.6 | 1,440 |
| 20 | 北谷町 | 37.5 | 740 | 75.0 | 1,500 |
| 21 | 嘉手納町 | 33.3 | 660 | 66.6 | 1,320 |
| 22 | 読谷村 | 31.0 | 620 | 62.0 | 1,240 |
| 23 | うるま市A (旧具志川市) | 10.7 | 200 | 21.4 | 420 |
| 24 | うるま市B (旧石川市) | 19.0 | 380 | 38.0 | 760 |
| 25 | うるま市C (旧勝連町) | 32.0 | 640 | 64.0 | 1,280 |
| 26 | うるま市D | 29.2 | 580 | 58.4 | 1,160 |
| 27 | うるま市E | 38.6 | 760 | 77.2 | 1,540 |
| 28 | 名護市A | 16.9 | 320 | 33.8 | 660 |
| 29 | 名護市B | 22.0 | 440 | 44.0 | 880 |
| 30 | 名護市C | 28.7 | 560 | 57.4 | 1,140 |
| 31 | 名護市D | 12.5 | 240 | 25.0 | 500 |
| 32 | 名護市E | 25.2 | 500 | 50.4 | 1,000 |
| 33 | 金武町 | 6.6 | 120 | 13.2 | 260 |
| 34 | 宜野座村 | — | — | — | 200 |
| 35 | 恩納村A | 21.4 | 420 | 42.8 | 840 |
| 36 | 恩納村B | 15.4 | 300 | 30.8 | 600 |
| 37 | 本部町 | 30.4 | 600 | 60.8 | 1,200 |
| 38 | 今帰仁村 | 28.1 | 560 | 56.2 | 1,120 |
| 39 | 東村A | 40.0 | 800 | 80.0 | 1,600 |
| 40 | 東村B | 55.0 | 1,100 | 110.0 | 2,200 |
| 41 | 大宜味村 | 35.7 | 700 | 71.4 | 1,420 |
| 42 | 国頭村A | 43.8 | 860 | 87.6 | 1,740 |
| 43 | 国頭村B | 52.7 | 1,040 | 105.4 | 2,100 |
| 44 | 国頭村C | 64.1 | 1,280 | 128.2 | 2,560 |
| 45 | 国頭村D | 62.9 | 1,240 | 125.8 | 2,500 |

起点間距離早見表

| | | 35 | | 恩納村A | |
|-----|---------|--------|--------|--------|-------|
| 到着地 | 片道 | | 往復 | | |
| | 距離(km) | 燃料代(円) | 距離(km) | 燃料代(円) | |
| 1 | 那覇市A | 33.7 | 660 | 67.4 | 1,340 |
| | 那覇市B | | | | |
| 2 | (首里地区) | 33.7 | 660 | 67.4 | 1,340 |
| 3 | 糸満市A | 44.9 | 880 | 89.8 | 1,780 |
| 4 | 糸満市B | 48.8 | 960 | 97.6 | 1,940 |
| 5 | 豊見城市 | 38.6 | 760 | 77.2 | 1,540 |
| 6 | 与那原町 | 34.3 | 680 | 68.6 | 1,360 |
| 7 | 南風原町 | 37.0 | 740 | 74.0 | 1,480 |
| 8 | 浦添市 | 27.9 | 540 | 55.8 | 1,100 |
| | 南城市A | | | | |
| 9 | (旧玉城村) | 43.0 | 860 | 86.0 | 1,720 |
| | 南城市B | | | | |
| 10 | (旧知念村) | 47.2 | 940 | 94.4 | 1,880 |
| | 南城市C | | | | |
| 11 | (旧佐敷町) | 39.2 | 780 | 78.4 | 1,560 |
| | 南城市D | | | | |
| 12 | (旧大里村) | 36.8 | 720 | 73.6 | 1,460 |
| | 八重瀬町A | | | | |
| 13 | (旧東風平町) | 40.7 | 800 | 81.4 | 1,620 |
| | 八重瀬町B | | | | |
| 14 | (旧具志頭村) | 44.9 | 880 | 89.8 | 1,780 |
| 15 | 宜野湾市 | 21.4 | 420 | 42.8 | 840 |
| 16 | 沖縄市 | 14.7 | 280 | 29.4 | 580 |
| 17 | 西原町 | 31.8 | 620 | 63.6 | 1,260 |
| 18 | 中城村 | 25.7 | 500 | 51.4 | 1,020 |
| 19 | 北中城村 | 20.4 | 400 | 40.8 | 800 |
| 20 | 北谷町 | 17.2 | 340 | 34.4 | 680 |
| 21 | 嘉手納町 | 11.9 | 220 | 23.8 | 460 |
| 22 | 読谷村 | 9.6 | 180 | 19.2 | 380 |
| | うるま市A | | | | |
| 23 | (旧具志川市) | 10.7 | 200 | 21.4 | 420 |
| | うるま市B | | | | |
| 24 | (旧石川市) | 3.5 | 60 | 7.0 | 140 |
| | うるま市C | | | | |
| 25 | (旧勝連町) | 16.5 | 320 | 33.0 | 660 |
| 26 | うるま市D | 13.7 | 260 | 27.4 | 540 |
| 27 | うるま市E | 23.1 | 460 | 46.2 | 920 |
| 28 | 名護市A | 32.9 | 640 | 65.8 | 1,300 |
| 29 | 名護市B | 38.6 | 760 | 77.2 | 1,540 |
| 30 | 名護市C | 45.3 | 900 | 90.6 | 1,800 |
| 31 | 名護市D | 33.7 | 660 | 67.4 | 1,340 |
| 32 | 名護市E | 46.4 | 920 | 92.8 | 1,840 |
| 33 | 金武町 | 14.8 | 280 | 29.6 | 580 |
| 34 | 宜野座村 | 21.4 | 420 | 42.8 | 840 |
| 35 | 恩納村A | — | — | — | 200 |
| 36 | 恩納村B | 13.6 | 260 | 27.2 | 540 |
| 37 | 本部町 | 46.4 | 920 | 92.8 | 1,840 |
| 38 | 今帰仁村 | 44.1 | 880 | 88.2 | 1,760 |
| 39 | 東村A | 56.6 | 1,120 | 113.2 | 2,260 |
| 40 | 東村B | 71.6 | 1,420 | 143.2 | 2,860 |
| 41 | 大宜味村 | 52.3 | 1,040 | 104.6 | 2,080 |
| 42 | 国頭村A | 60.4 | 1,200 | 120.8 | 2,400 |
| 43 | 国頭村B | 69.3 | 1,380 | 138.6 | 2,760 |
| 44 | 国頭村C | 80.7 | 1,600 | 161.4 | 3,220 |
| 45 | 国頭村D | 79.5 | 1,580 | 159.0 | 3,180 |

| | | 36 | | 恩納村B | |
|-----|---------|--------|--------|--------|-------|
| 到着地 | 片道 | | 往復 | | |
| | 距離(km) | 燃料代(円) | 距離(km) | 燃料代(円) | |
| 1 | 那覇市A | 47.3 | 940 | 94.6 | 1,880 |
| | 那覇市B | | | | |
| 2 | (首里地区) | 47.3 | 940 | 94.6 | 1,880 |
| 3 | 糸満市A | 58.5 | 1,160 | 117.0 | 2,340 |
| 4 | 糸満市B | 62.0 | 1,240 | 124.0 | 2,480 |
| 5 | 豊見城市 | 52.2 | 1,040 | 104.4 | 2,080 |
| 6 | 与那原町 | 46.2 | 920 | 92.4 | 1,840 |
| 7 | 南風原町 | 48.9 | 960 | 97.8 | 1,940 |
| 8 | 浦添市 | 41.5 | 820 | 83.0 | 1,660 |
| | 南城市A | | | | |
| 9 | (旧玉城村) | 54.9 | 1,080 | 109.8 | 2,180 |
| | 南城市B | | | | |
| 10 | (旧知念村) | 59.1 | 1,180 | 118.2 | 2,360 |
| | 南城市C | | | | |
| 11 | (旧佐敷町) | 51.1 | 1,020 | 102.2 | 2,040 |
| | 南城市D | | | | |
| 12 | (旧大里村) | 48.7 | 960 | 97.4 | 1,940 |
| | 八重瀬町A | | | | |
| 13 | (旧東風平町) | 52.6 | 1,040 | 105.2 | 2,100 |
| | 八重瀬町B | | | | |
| 14 | (旧具志頭村) | 56.8 | 1,120 | 113.6 | 2,260 |
| 15 | 宜野湾市 | 35.0 | 700 | 70.0 | 1,400 |
| 16 | 沖縄市 | 27.7 | 540 | 55.4 | 1,100 |
| 17 | 西原町 | 44.1 | 880 | 88.2 | 1,760 |
| 18 | 中城村 | 38.0 | 760 | 76.0 | 1,520 |
| 19 | 北中城村 | 32.7 | 640 | 65.4 | 1,300 |
| 20 | 北谷町 | 30.8 | 600 | 61.6 | 1,220 |
| 21 | 嘉手納町 | 25.5 | 500 | 51.0 | 1,020 |
| 22 | 読谷村 | 23.2 | 460 | 46.4 | 920 |
| | うるま市A | | | | |
| 23 | (旧具志川市) | 22.6 | 440 | 45.2 | 900 |
| | うるま市B | | | | |
| 24 | (旧石川市) | 15.4 | 300 | 30.8 | 600 |
| | うるま市C | | | | |
| 25 | (旧勝連町) | 28.4 | 560 | 56.8 | 1,120 |
| 26 | うるま市D | 25.6 | 500 | 51.2 | 1,020 |
| 27 | うるま市E | 35.0 | 700 | 70.0 | 1,400 |
| 28 | 名護市A | 19.3 | 380 | 38.6 | 760 |
| 29 | 名護市B | 25.0 | 500 | 50.0 | 1,000 |
| 30 | 名護市C | 31.7 | 620 | 63.4 | 1,260 |
| 31 | 名護市D | 21.6 | 420 | 43.2 | 860 |
| 32 | 名護市E | 34.3 | 680 | 68.6 | 1,360 |
| 33 | 金武町 | 8.8 | 160 | 17.6 | 340 |
| 34 | 宜野座村 | 15.4 | 300 | 30.8 | 600 |
| 35 | 恩納村A | 13.6 | 260 | 27.2 | 540 |
| 36 | 恩納村B | — | — | — | 200 |
| 37 | 本部町 | 32.8 | 640 | 65.6 | 1,300 |
| 38 | 今帰仁村 | 30.5 | 600 | 61.0 | 1,220 |
| 39 | 東村A | 43.0 | 860 | 86.0 | 1,720 |
| 40 | 東村B | 58.0 | 1,160 | 116.0 | 2,320 |
| 41 | 大宜味村 | 38.7 | 760 | 77.4 | 1,540 |
| 42 | 国頭村A | 46.8 | 920 | 93.6 | 1,860 |
| 43 | 国頭村B | 55.7 | 1,100 | 111.4 | 2,220 |
| 44 | 国頭村C | 67.1 | 1,340 | 134.2 | 2,680 |
| 45 | 国頭村D | 65.9 | 1,300 | 131.8 | 2,620 |

起点間距離早見表

| | | 37 | | 本部町 | |
|-----|------------------|--------|--------|--------|-------|
| 出発地 | | 37 | | 本部町 | |
| 到着地 | 片道 | | 往復 | | |
| | 距離(km) | 燃料代(円) | 距離(km) | 燃料代(円) | |
| 1 | 那覇市A | 80.1 | 1,600 | 160.2 | 3,200 |
| 2 | 那覇市B (首里地区) | 80.1 | 1,600 | 160.2 | 3,200 |
| 3 | 糸満市A | 91.3 | 1,820 | 182.6 | 3,640 |
| 4 | 糸満市B | 94.8 | 1,880 | 189.6 | 3,780 |
| 5 | 豊見城市 | 85.0 | 1,700 | 170.0 | 3,400 |
| 6 | 与那原町 | 79.0 | 1,580 | 158.0 | 3,160 |
| 7 | 南風原町 | 81.7 | 1,620 | 163.4 | 3,260 |
| 8 | 浦添市 | 74.3 | 1,480 | 148.6 | 2,960 |
| 9 | 南城市A (旧玉城村) | 87.7 | 1,740 | 175.4 | 3,500 |
| 10 | 南城市B (旧知念村) | 91.9 | 1,820 | 183.8 | 3,660 |
| 11 | 南城市C (旧佐敷町) | 83.9 | 1,660 | 167.8 | 3,340 |
| 12 | 南城市D (旧大里村) | 81.5 | 1,620 | 163.0 | 3,260 |
| 13 | 八重瀬町A (旧東風平町) | 85.4 | 1,700 | 170.8 | 3,400 |
| 14 | 八重瀬町B (旧具志頭村) | 89.6 | 1,780 | 179.2 | 3,580 |
| 15 | 宜野湾市 | 67.8 | 1,340 | 135.6 | 2,700 |
| 16 | 沖縄市 | 60.5 | 1,200 | 121.0 | 2,420 |
| 17 | 西原町 | 76.9 | 1,520 | 153.8 | 3,060 |
| 18 | 中城村 | 70.8 | 1,400 | 141.6 | 2,820 |
| 19 | 北中城村 | 65.5 | 1,300 | 131.0 | 2,620 |
| 20 | 北谷町 | 63.6 | 1,260 | 127.2 | 2,540 |
| 21 | 嘉手納町 | 58.3 | 1,160 | 116.6 | 2,320 |
| 22 | 読谷村 | 56.0 | 1,120 | 112.0 | 2,240 |
| 23 | うるま市A (旧具志川市) | 55.4 | 1,100 | 110.8 | 2,200 |
| 24 | うるま市B (旧石川市) | 48.2 | 960 | 96.4 | 1,920 |
| 25 | うるま市C (旧勝連町) | 61.2 | 1,220 | 122.4 | 2,440 |
| 26 | うるま市D | 58.4 | 1,160 | 116.8 | 2,320 |
| 27 | うるま市E | 67.8 | 1,340 | 135.6 | 2,700 |
| 28 | 名護市A | 13.5 | 260 | 27.0 | 540 |
| 29 | 名護市B | 17.5 | 340 | 35.0 | 700 |
| 30 | 名護市C | 24.2 | 480 | 48.4 | 960 |
| 31 | 名護市D | 22.8 | 440 | 45.6 | 900 |
| 32 | 名護市E | 35.5 | 700 | 71.0 | 1,420 |
| 33 | 金武町 | 36.6 | 720 | 73.2 | 1,460 |
| 34 | 宜野座村 | 30.4 | 600 | 60.8 | 1,200 |
| 35 | 恩納村A | 46.4 | 920 | 92.8 | 1,840 |
| 36 | 恩納村B | 32.8 | 640 | 65.6 | 1,300 |
| 37 | 本部町 | — | — | — | 200 |
| 38 | 今帰仁村 | 10.8 | 200 | 21.6 | 420 |
| 39 | 東村A | 35.5 | 700 | 71.0 | 1,420 |
| 40 | 東村B | 50.5 | 1,000 | 101.0 | 2,020 |
| 41 | 大宜味村 | 31.2 | 620 | 62.4 | 1,240 |
| 42 | 国頭村A | 39.3 | 780 | 78.6 | 1,560 |
| 43 | 国頭村B | 48.2 | 960 | 96.4 | 1,920 |
| 44 | 国頭村C | 59.6 | 1,180 | 119.2 | 2,380 |
| 45 | 国頭村D | 58.4 | 1,160 | 116.8 | 2,320 |

| | | 38 | | 今帰仁村 | |
|-----|------------------|--------|--------|--------|-------|
| 出発地 | | 38 | | 今帰仁村 | |
| 到着地 | 片道 | | 往復 | | |
| | 距離(km) | 燃料代(円) | 距離(km) | 燃料代(円) | |
| 1 | 那覇市A | 77.8 | 1,540 | 155.6 | 3,100 |
| 2 | 那覇市B (首里地区) | 77.8 | 1,540 | 155.6 | 3,100 |
| 3 | 糸満市A | 89.0 | 1,780 | 178.0 | 3,560 |
| 4 | 糸満市B | 92.5 | 1,840 | 185.0 | 3,700 |
| 5 | 豊見城市 | 82.7 | 1,640 | 165.4 | 3,300 |
| 6 | 与那原町 | 76.7 | 1,520 | 153.4 | 3,060 |
| 7 | 南風原町 | 79.4 | 1,580 | 158.8 | 3,160 |
| 8 | 浦添市 | 72.0 | 1,440 | 144.0 | 2,880 |
| 9 | 南城市A (旧玉城村) | 85.4 | 1,700 | 170.8 | 3,400 |
| 10 | 南城市B (旧知念村) | 89.6 | 1,780 | 179.2 | 3,580 |
| 11 | 南城市C (旧佐敷町) | 81.6 | 1,620 | 163.2 | 3,260 |
| 12 | 南城市D (旧大里村) | 79.2 | 1,580 | 158.4 | 3,160 |
| 13 | 八重瀬町A (旧東風平町) | 83.1 | 1,660 | 166.2 | 3,320 |
| 14 | 八重瀬町B (旧具志頭村) | 87.3 | 1,740 | 174.6 | 3,480 |
| 15 | 宜野湾市 | 65.5 | 1,300 | 131.0 | 2,620 |
| 16 | 沖縄市 | 58.2 | 1,160 | 116.4 | 2,320 |
| 17 | 西原町 | 74.6 | 1,480 | 149.2 | 2,980 |
| 18 | 中城村 | 68.5 | 1,360 | 137.0 | 2,740 |
| 19 | 北中城村 | 63.2 | 1,260 | 126.4 | 2,520 |
| 20 | 北谷町 | 61.3 | 1,220 | 122.6 | 2,440 |
| 21 | 嘉手納町 | 56.0 | 1,120 | 112.0 | 2,240 |
| 22 | 読谷村 | 53.7 | 1,060 | 107.4 | 2,140 |
| 23 | うるま市A (旧具志川市) | 53.1 | 1,060 | 106.2 | 2,120 |
| 24 | うるま市B (旧石川市) | 45.9 | 900 | 91.8 | 1,820 |
| 25 | うるま市C (旧勝連町) | 58.9 | 1,160 | 117.8 | 2,340 |
| 26 | うるま市D | 56.1 | 1,120 | 112.2 | 2,240 |
| 27 | うるま市E | 65.5 | 1,300 | 131.0 | 2,620 |
| 28 | 名護市A | 11.2 | 220 | 22.4 | 440 |
| 29 | 名護市B | 12.0 | 240 | 24.0 | 480 |
| 30 | 名護市C | 18.7 | 360 | 37.4 | 740 |
| 31 | 名護市D | 20.5 | 400 | 41.0 | 820 |
| 32 | 名護市E | 33.2 | 660 | 66.4 | 1,320 |
| 33 | 金武町 | 34.3 | 680 | 68.6 | 1,360 |
| 34 | 宜野座村 | 28.1 | 560 | 56.2 | 1,120 |
| 35 | 恩納村A | 44.1 | 880 | 88.2 | 1,760 |
| 36 | 恩納村B | 30.5 | 600 | 61.0 | 1,220 |
| 37 | 本部町 | 10.8 | 200 | 21.6 | 420 |
| 38 | 今帰仁村 | — | — | — | 200 |
| 39 | 東村A | 30.0 | 600 | 60.0 | 1,200 |
| 40 | 東村B | 45.0 | 900 | 90.0 | 1,800 |
| 41 | 大宜味村 | 25.7 | 500 | 51.4 | 1,020 |
| 42 | 国頭村A | 33.8 | 660 | 67.6 | 1,340 |
| 43 | 国頭村B | 42.7 | 840 | 85.4 | 1,700 |
| 44 | 国頭村C | 54.1 | 1,080 | 108.2 | 2,160 |
| 45 | 国頭村D | 52.9 | 1,040 | 105.8 | 2,100 |

起点間距離早見表

| | | 39 | | 東村A | |
|------------------|--------|--------|--------|--------|--|
| 到着地 | 片道 | | 往復 | | |
| | 距離(km) | 燃料代(円) | 距離(km) | 燃料代(円) | |
| 1 那覇市A | 90.3 | 1,800 | 180.6 | 3,600 | |
| 2 那覇市B (首里地区) | 90.3 | 1,800 | 180.6 | 3,600 | |
| 3 糸満市A | 101.5 | 2,020 | 203.0 | 4,060 | |
| 4 糸満市B | 105.0 | 2,100 | 210.0 | 4,200 | |
| 5 豊見城市 | 95.2 | 1,900 | 190.4 | 3,800 | |
| 6 与那原町 | 89.2 | 1,780 | 178.4 | 3,560 | |
| 7 南風原町 | 91.9 | 1,820 | 183.8 | 3,660 | |
| 8 浦添市 | 84.5 | 1,680 | 169.0 | 3,380 | |
| 9 南城市A (旧玉城村) | 97.9 | 1,940 | 195.8 | 3,900 | |
| 10 南城市B (旧知念村) | 102.1 | 2,040 | 204.2 | 4,080 | |
| 11 南城市C (旧佐敷町) | 94.1 | 1,880 | 188.2 | 3,760 | |
| 12 南城市D (旧大里村) | 91.7 | 1,820 | 183.4 | 3,660 | |
| 13 八重瀬町A (旧東風平町) | 95.6 | 1,900 | 191.2 | 3,820 | |
| 14 八重瀬町B (旧具志頭村) | 99.8 | 1,980 | 199.6 | 3,980 | |
| 15 宜野湾市 | 78.0 | 1,560 | 156.0 | 3,120 | |
| 16 沖繩市 | 70.7 | 1,400 | 141.4 | 2,820 | |
| 17 西原町 | 87.1 | 1,740 | 174.2 | 3,480 | |
| 18 中城村 | 81.0 | 1,620 | 162.0 | 3,240 | |
| 19 北中城村 | 75.7 | 1,500 | 151.4 | 3,020 | |
| 20 北谷町 | 73.8 | 1,460 | 147.6 | 2,940 | |
| 21 嘉手納町 | 68.5 | 1,360 | 137.0 | 2,740 | |
| 22 読谷村 | 66.2 | 1,320 | 132.4 | 2,640 | |
| 23 うるま市A (旧具志川市) | 65.6 | 1,300 | 131.2 | 2,620 | |
| 24 うるま市B (旧石川市) | 58.4 | 1,160 | 116.8 | 2,320 | |
| 25 うるま市C (旧勝連町) | 71.4 | 1,420 | 142.8 | 2,840 | |
| 26 うるま市D | 68.6 | 1,360 | 137.2 | 2,740 | |
| 27 うるま市E | 78.0 | 1,560 | 156.0 | 3,120 | |
| 28 名護市A | 26.7 | 520 | 53.4 | 1,060 | |
| 29 名護市B | 18.0 | 360 | 36.0 | 720 | |
| 30 名護市C | 24.7 | 480 | 49.4 | 980 | |
| 31 名護市D | 28.9 | 560 | 57.8 | 1,140 | |
| 32 名護市E | 16.2 | 320 | 32.4 | 640 | |
| 33 金武町 | 46.6 | 920 | 93.2 | 1,860 | |
| 34 宜野座村 | 40.0 | 800 | 80.0 | 1,600 | |
| 35 恩納村A | 56.6 | 1,120 | 113.2 | 2,260 | |
| 36 恩納村B | 43.0 | 860 | 86.0 | 1,720 | |
| 37 本部町 | 35.5 | 700 | 71.0 | 1,420 | |
| 38 今帰仁村 | 30.0 | 600 | 60.0 | 1,200 | |
| 39 東村A | — | — | — | 200 | |
| 40 東村B | 15.0 | 300 | 30.0 | 600 | |
| 41 大宜味村 | 12.3 | 240 | 24.6 | 480 | |
| 42 国頭村A | 20.3 | 400 | 40.6 | 800 | |
| 43 国頭村B | 29.2 | 580 | 58.4 | 1,160 | |
| 44 国頭村C | 40.6 | 800 | 81.2 | 1,620 | |
| 45 国頭村D | 33.6 | 660 | 67.2 | 1,340 | |

| | | 40 | | 東村B | |
|------------------|--------|--------|--------|--------|--|
| 到着地 | 片道 | | 往復 | | |
| | 距離(km) | 燃料代(円) | 距離(km) | 燃料代(円) | |
| 1 那覇市A | 105.3 | 2,100 | 210.6 | 4,200 | |
| 2 那覇市B (首里地区) | 105.3 | 2,100 | 210.6 | 4,200 | |
| 3 糸満市A | 116.5 | 2,320 | 233.0 | 4,660 | |
| 4 糸満市B | 120.0 | 2,400 | 240.0 | 4,800 | |
| 5 豊見城市 | 110.2 | 2,200 | 220.4 | 4,400 | |
| 6 与那原町 | 104.2 | 2,080 | 208.4 | 4,160 | |
| 7 南風原町 | 106.9 | 2,120 | 213.8 | 4,260 | |
| 8 浦添市 | 99.5 | 1,980 | 199.0 | 3,980 | |
| 9 南城市A (旧玉城村) | 112.9 | 2,240 | 225.8 | 4,500 | |
| 10 南城市B (旧知念村) | 117.1 | 2,340 | 234.2 | 4,680 | |
| 11 南城市C (旧佐敷町) | 109.1 | 2,180 | 218.2 | 4,360 | |
| 12 南城市D (旧大里村) | 106.7 | 2,120 | 213.4 | 4,260 | |
| 13 八重瀬町A (旧東風平町) | 110.6 | 2,200 | 221.2 | 4,420 | |
| 14 八重瀬町B (旧具志頭村) | 114.8 | 2,280 | 229.6 | 4,580 | |
| 15 宜野湾市 | 93.0 | 1,860 | 186.0 | 3,720 | |
| 16 沖繩市 | 85.7 | 1,700 | 171.4 | 3,420 | |
| 17 西原町 | 102.1 | 2,040 | 204.2 | 4,080 | |
| 18 中城村 | 96.0 | 1,920 | 192.0 | 3,840 | |
| 19 北中城村 | 90.7 | 1,800 | 181.4 | 3,620 | |
| 20 北谷町 | 88.8 | 1,760 | 177.6 | 3,540 | |
| 21 嘉手納町 | 83.5 | 1,660 | 167.0 | 3,340 | |
| 22 読谷村 | 81.2 | 1,620 | 162.4 | 3,240 | |
| 23 うるま市A (旧具志川市) | 80.6 | 1,600 | 161.2 | 3,220 | |
| 24 うるま市B (旧石川市) | 73.4 | 1,460 | 146.8 | 2,920 | |
| 25 うるま市C (旧勝連町) | 86.4 | 1,720 | 172.8 | 3,440 | |
| 26 うるま市D | 83.6 | 1,660 | 167.2 | 3,340 | |
| 27 うるま市E | 93.0 | 1,860 | 186.0 | 3,720 | |
| 28 名護市A | 41.7 | 820 | 83.4 | 1,660 | |
| 29 名護市B | 33.0 | 660 | 66.0 | 1,320 | |
| 30 名護市C | 39.7 | 780 | 79.4 | 1,580 | |
| 31 名護市D | 43.9 | 860 | 87.8 | 1,740 | |
| 32 名護市E | 31.2 | 620 | 62.4 | 1,240 | |
| 33 金武町 | 61.6 | 1,220 | 123.2 | 2,460 | |
| 34 宜野座村 | 55.0 | 1,100 | 110.0 | 2,200 | |
| 35 恩納村A | 71.6 | 1,420 | 143.2 | 2,860 | |
| 36 恩納村B | 58.0 | 1,160 | 116.0 | 2,320 | |
| 37 本部町 | 50.5 | 1,000 | 101.0 | 2,020 | |
| 38 今帰仁村 | 45.0 | 900 | 90.0 | 1,800 | |
| 39 東村A | 15.0 | 300 | 30.0 | 600 | |
| 40 東村B | — | — | — | 200 | |
| 41 大宜味村 | 27.3 | 540 | 54.6 | 1,080 | |
| 42 国頭村A | 35.3 | 700 | 70.6 | 1,400 | |
| 43 国頭村B | 36.5 | 720 | 73.0 | 1,460 | |
| 44 国頭村C | 44.6 | 880 | 89.2 | 1,780 | |
| 45 国頭村D | 18.6 | 360 | 37.2 | 740 | |

起点間距離早見表

| | | |
|-----|----|-----|
| 出発地 | 41 | 東村A |
|-----|----|-----|

| | 到着地 | 片道 | | 往復 | |
|----|------------------|--------|--------|--------|--------|
| | | 距離(km) | 燃料代(円) | 距離(km) | 燃料代(円) |
| 1 | 那覇市A | 86.0 | 1,720 | 172.0 | 3,440 |
| 2 | 那覇市B (首里地区) | 86.0 | 1,720 | 172.0 | 3,440 |
| 3 | 糸満市A | 97.2 | 1,940 | 194.4 | 3,880 |
| 4 | 糸満市B | 100.7 | 2,000 | 201.4 | 4,020 |
| 5 | 豊見城市 | 90.9 | 1,800 | 181.8 | 3,620 |
| 6 | 与那原町 | 84.9 | 1,680 | 169.8 | 3,380 |
| 7 | 南風原町 | 87.6 | 1,740 | 175.2 | 3,500 |
| 8 | 浦添市 | 80.2 | 1,600 | 160.4 | 3,200 |
| 9 | 南城市A (旧玉城村) | 93.6 | 1,860 | 187.2 | 3,740 |
| 10 | 南城市B (旧知念村) | 97.8 | 1,940 | 195.6 | 3,900 |
| 11 | 南城市C (旧佐敷町) | 89.8 | 1,780 | 179.6 | 3,580 |
| 12 | 南城市D (旧大里村) | 87.4 | 1,740 | 174.8 | 3,480 |
| 13 | 八重瀬町A (旧東風平町) | 91.3 | 1,820 | 182.6 | 3,640 |
| 14 | 八重瀬町B (旧具志頭村) | 95.5 | 1,900 | 191.0 | 3,820 |
| 15 | 宜野湾市 | 73.7 | 1,460 | 147.4 | 2,940 |
| 16 | 沖繩市 | 66.4 | 1,320 | 132.8 | 2,640 |
| 17 | 西原町 | 82.8 | 1,640 | 165.6 | 3,300 |
| 18 | 中城村 | 76.7 | 1,520 | 153.4 | 3,060 |
| 19 | 北中城村 | 71.4 | 1,420 | 142.8 | 2,840 |
| 20 | 北谷町 | 69.5 | 1,380 | 139.0 | 2,780 |
| 21 | 嘉手納町 | 64.2 | 1,280 | 128.4 | 2,560 |
| 22 | 読谷村 | 61.9 | 1,220 | 123.8 | 2,460 |
| 23 | うるま市A (旧具志川市) | 61.3 | 1,220 | 122.6 | 2,440 |
| 24 | うるま市B (旧石川市) | 54.1 | 1,080 | 108.2 | 2,160 |
| 25 | うるま市C (旧勝連町) | 67.1 | 1,340 | 134.2 | 2,680 |
| 26 | うるま市D | 64.3 | 1,280 | 128.6 | 2,560 |
| 27 | うるま市E | 73.7 | 1,460 | 147.4 | 2,940 |
| 28 | 名護市A | 22.4 | 440 | 44.8 | 880 |
| 29 | 名護市B | 13.7 | 260 | 27.4 | 540 |
| 30 | 名護市C | 20.4 | 400 | 40.8 | 800 |
| 31 | 名護市D | 28.7 | 560 | 57.4 | 1,140 |
| 32 | 名護市E | 28.5 | 560 | 57.0 | 1,140 |
| 33 | 金武町 | 42.3 | 840 | 84.6 | 1,680 |
| 34 | 宜野座村 | 35.7 | 700 | 71.4 | 1,420 |
| 35 | 恩納村A | 52.3 | 1,040 | 104.6 | 2,080 |
| 36 | 恩納村B | 38.7 | 760 | 77.4 | 1,540 |
| 37 | 本部町 | 31.2 | 620 | 62.4 | 1,240 |
| 38 | 今帰仁村 | 25.7 | 500 | 51.4 | 1,020 |
| 39 | 東村A | 12.3 | 240 | 24.6 | 480 |
| 40 | 東村B | 27.3 | 540 | 54.6 | 1,080 |
| 41 | 大宜味村 | — | — | — | 200 |
| 42 | 国頭村A | 8.1 | 160 | 16.2 | 320 |
| 43 | 国頭村B | 17.0 | 340 | 34.0 | 680 |
| 44 | 国頭村C | 28.4 | 560 | 56.8 | 1,120 |
| 45 | 国頭村D | 27.2 | 540 | 54.4 | 1,080 |

| | | |
|-----|----|------|
| 出発地 | 42 | 国頭村A |
|-----|----|------|

| | 到着地 | 片道 | | 往復 | |
|----|------------------|--------|--------|--------|--------|
| | | 距離(km) | 燃料代(円) | 距離(km) | 燃料代(円) |
| 1 | 那覇市A | 94.1 | 1,880 | 188.2 | 3,760 |
| 2 | 那覇市B (首里地区) | 94.1 | 1,880 | 188.2 | 3,760 |
| 3 | 糸満市A | 105.3 | 2,100 | 210.6 | 4,200 |
| 4 | 糸満市B | 108.8 | 2,160 | 217.6 | 4,340 |
| 5 | 豊見城市 | 99.0 | 1,980 | 198.0 | 3,960 |
| 6 | 与那原町 | 93.0 | 1,860 | 186.0 | 3,720 |
| 7 | 南風原町 | 95.7 | 1,900 | 191.4 | 3,820 |
| 8 | 浦添市 | 88.3 | 1,760 | 176.6 | 3,520 |
| 9 | 南城市A (旧玉城村) | 101.7 | 2,020 | 203.4 | 4,060 |
| 10 | 南城市B (旧知念村) | 105.9 | 2,100 | 211.8 | 4,220 |
| 11 | 南城市C (旧佐敷町) | 97.9 | 1,940 | 195.8 | 3,900 |
| 12 | 南城市D (旧大里村) | 95.5 | 1,900 | 191.0 | 3,820 |
| 13 | 八重瀬町A (旧東風平町) | 99.4 | 1,980 | 198.8 | 3,960 |
| 14 | 八重瀬町B (旧具志頭村) | 103.6 | 2,060 | 207.2 | 4,140 |
| 15 | 宜野湾市 | 81.8 | 1,620 | 163.6 | 3,260 |
| 16 | 沖繩市 | 74.5 | 1,480 | 149.0 | 2,980 |
| 17 | 西原町 | 90.9 | 1,800 | 181.8 | 3,620 |
| 18 | 中城村 | 84.8 | 1,680 | 169.6 | 3,380 |
| 19 | 北中城村 | 79.5 | 1,580 | 159.0 | 3,180 |
| 20 | 北谷町 | 77.6 | 1,540 | 155.2 | 3,100 |
| 21 | 嘉手納町 | 72.3 | 1,440 | 144.6 | 2,880 |
| 22 | 読谷村 | 70.0 | 1,400 | 140.0 | 2,800 |
| 23 | うるま市A (旧具志川市) | 69.4 | 1,380 | 138.8 | 2,760 |
| 24 | うるま市B (旧石川市) | 62.2 | 1,240 | 124.4 | 2,480 |
| 25 | うるま市C (旧勝連町) | 75.2 | 1,500 | 150.4 | 3,000 |
| 26 | うるま市D | 72.4 | 1,440 | 144.8 | 2,880 |
| 27 | うるま市E | 81.8 | 1,620 | 163.6 | 3,260 |
| 28 | 名護市A | 30.5 | 600 | 61.0 | 1,220 |
| 29 | 名護市B | 21.8 | 420 | 43.6 | 860 |
| 30 | 名護市C | 28.5 | 560 | 57.0 | 1,140 |
| 31 | 名護市D | 36.8 | 720 | 73.6 | 1,460 |
| 32 | 名護市E | 36.5 | 720 | 73.0 | 1,460 |
| 33 | 金武町 | 50.4 | 1,000 | 100.8 | 2,000 |
| 34 | 宜野座村 | 43.8 | 860 | 87.6 | 1,740 |
| 35 | 恩納村A | 60.4 | 1,200 | 120.8 | 2,400 |
| 36 | 恩納村B | 46.8 | 920 | 93.6 | 1,860 |
| 37 | 本部町 | 39.3 | 780 | 78.6 | 1,560 |
| 38 | 今帰仁村 | 33.8 | 660 | 67.6 | 1,340 |
| 39 | 東村A | 20.3 | 400 | 40.6 | 800 |
| 40 | 東村B | 35.3 | 700 | 70.6 | 1,400 |
| 41 | 大宜味村 | 8.1 | 160 | 16.2 | 320 |
| 42 | 国頭村A | — | — | — | 200 |
| 43 | 国頭村B | 8.9 | 160 | 17.8 | 340 |
| 44 | 国頭村C | 20.3 | 400 | 40.6 | 800 |
| 45 | 国頭村D | 19.1 | 380 | 38.2 | 760 |

起点間距離早見表

| | | 43 | | 国頭村B | |
|-----|------------------|--------|--------|--------|--------|
| 到着地 | | 片道 | | 往復 | |
| | | 距離(km) | 燃料代(円) | 距離(km) | 燃料代(円) |
| 1 | 那覇市A | 103.0 | 2,060 | 206.0 | 4,120 |
| 2 | 那覇市B (首里地区) | 103.0 | 2,060 | 206.0 | 4,120 |
| 3 | 糸満市A | 114.2 | 2,280 | 228.4 | 4,560 |
| 4 | 糸満市B | 117.7 | 2,340 | 235.4 | 4,700 |
| 5 | 豊見城市 | 107.9 | 2,140 | 215.8 | 4,300 |
| 6 | 与那原町 | 101.9 | 2,020 | 203.8 | 4,060 |
| 7 | 南風原町 | 104.6 | 2,080 | 209.2 | 4,180 |
| 8 | 浦添市 | 97.2 | 1,940 | 194.4 | 3,880 |
| 9 | 南城市A (旧玉城村) | 110.6 | 2,200 | 221.2 | 4,420 |
| 10 | 南城市B (旧知念村) | 114.8 | 2,280 | 229.6 | 4,580 |
| 11 | 南城市C (旧佐敷町) | 106.8 | 2,120 | 213.6 | 4,260 |
| 12 | 南城市D (旧大里村) | 104.4 | 2,080 | 208.8 | 4,160 |
| 13 | 八重瀬町A (旧東風平町) | 108.3 | 2,160 | 216.6 | 4,320 |
| 14 | 八重瀬町B (旧具志頭村) | 112.5 | 2,240 | 225.0 | 4,500 |
| 15 | 宜野湾市 | 90.7 | 1,800 | 181.4 | 3,620 |
| 16 | 沖縄市 | 83.4 | 1,660 | 166.8 | 3,320 |
| 17 | 西原町 | 99.8 | 1,980 | 199.6 | 3,980 |
| 18 | 中城村 | 93.7 | 1,860 | 187.4 | 3,740 |
| 19 | 北中城村 | 88.4 | 1,760 | 176.8 | 3,520 |
| 20 | 北谷町 | 86.5 | 1,720 | 173.0 | 3,460 |
| 21 | 嘉手納町 | 81.2 | 1,620 | 162.4 | 3,240 |
| 22 | 読谷村 | 78.9 | 1,560 | 157.8 | 3,140 |
| 23 | うるま市A (旧具志川市) | 78.3 | 1,560 | 156.6 | 3,120 |
| 24 | うるま市B (旧石川市) | 71.1 | 1,420 | 142.2 | 2,840 |
| 25 | うるま市C (旧勝連町) | 84.1 | 1,680 | 168.2 | 3,360 |
| 26 | うるま市D | 81.3 | 1,620 | 162.6 | 3,240 |
| 27 | うるま市E | 90.7 | 1,800 | 181.4 | 3,620 |
| 28 | 名護市A | 39.4 | 780 | 78.8 | 1,560 |
| 29 | 名護市B | 30.7 | 600 | 61.4 | 1,220 |
| 30 | 名護市C | 37.4 | 740 | 74.8 | 1,480 |
| 31 | 名護市D | 45.7 | 900 | 91.4 | 1,820 |
| 32 | 名護市E | 45.4 | 900 | 90.8 | 1,800 |
| 33 | 金武町 | 59.3 | 1,180 | 118.6 | 2,360 |
| 34 | 宜野座村 | 52.7 | 1,040 | 105.4 | 2,100 |
| 35 | 恩納村A | 69.3 | 1,380 | 138.6 | 2,760 |
| 36 | 恩納村B | 55.7 | 1,100 | 111.4 | 2,220 |
| 37 | 本部町 | 48.2 | 960 | 96.4 | 1,920 |
| 38 | 今帰仁村 | 42.7 | 840 | 85.4 | 1,700 |
| 39 | 東村A | 29.2 | 580 | 58.4 | 1,160 |
| 40 | 東村B | 36.5 | 720 | 73.0 | 1,460 |
| 41 | 大宜味村 | 17.0 | 340 | 34.0 | 680 |
| 42 | 国頭村A | 8.9 | 160 | 17.8 | 340 |
| 43 | 国頭村B | — | — | — | 200 |
| 44 | 国頭村C | 11.4 | 220 | 22.8 | 440 |
| 45 | 国頭村D | 17.9 | 340 | 35.8 | 700 |

| | | 44 | | 国頭村C | |
|-----|------------------|--------|--------|--------|--------|
| 到着地 | | 片道 | | 往復 | |
| | | 距離(km) | 燃料代(円) | 距離(km) | 燃料代(円) |
| 1 | 那覇市A | 114.4 | 2,280 | 228.8 | 4,560 |
| 2 | 那覇市B (首里地区) | 114.4 | 2,280 | 228.8 | 4,560 |
| 3 | 糸満市A | 125.6 | 2,500 | 251.2 | 5,020 |
| 4 | 糸満市B | 129.1 | 2,580 | 258.2 | 5,160 |
| 5 | 豊見城市 | 119.3 | 2,380 | 238.6 | 4,760 |
| 6 | 与那原町 | 113.3 | 2,260 | 226.6 | 4,520 |
| 7 | 南風原町 | 116.0 | 2,320 | 232.0 | 4,640 |
| 8 | 浦添市 | 108.6 | 2,160 | 217.2 | 4,340 |
| 9 | 南城市A (旧玉城村) | 122.0 | 2,440 | 244.0 | 4,880 |
| 10 | 南城市B (旧知念村) | 126.2 | 2,520 | 252.4 | 5,040 |
| 11 | 南城市C (旧佐敷町) | 118.2 | 2,360 | 236.4 | 4,720 |
| 12 | 南城市D (旧大里村) | 115.8 | 2,300 | 231.6 | 4,620 |
| 13 | 八重瀬町A (旧東風平町) | 119.7 | 2,380 | 239.4 | 4,780 |
| 14 | 八重瀬町B (旧具志頭村) | 123.9 | 2,460 | 247.8 | 4,940 |
| 15 | 宜野湾市 | 102.1 | 2,040 | 204.2 | 4,080 |
| 16 | 沖縄市 | 94.8 | 1,880 | 189.6 | 3,780 |
| 17 | 西原町 | 111.2 | 2,220 | 222.4 | 4,440 |
| 18 | 中城村 | 105.1 | 2,100 | 210.2 | 4,200 |
| 19 | 北中城村 | 99.8 | 1,980 | 199.6 | 3,980 |
| 20 | 北谷町 | 97.9 | 1,940 | 195.8 | 3,900 |
| 21 | 嘉手納町 | 92.6 | 1,840 | 185.2 | 3,700 |
| 22 | 読谷村 | 90.3 | 1,800 | 180.6 | 3,600 |
| 23 | うるま市A (旧具志川市) | 89.7 | 1,780 | 179.4 | 3,580 |
| 24 | うるま市B (旧石川市) | 82.5 | 1,640 | 165.0 | 3,300 |
| 25 | うるま市C (旧勝連町) | 95.5 | 1,900 | 191.0 | 3,820 |
| 26 | うるま市D | 92.7 | 1,840 | 185.4 | 3,700 |
| 27 | うるま市E | 102.1 | 2,040 | 204.2 | 4,080 |
| 28 | 名護市A | 50.8 | 1,000 | 101.6 | 2,020 |
| 29 | 名護市B | 42.1 | 840 | 84.2 | 1,680 |
| 30 | 名護市C | 48.8 | 960 | 97.6 | 1,940 |
| 31 | 名護市D | 57.1 | 1,140 | 114.2 | 2,280 |
| 32 | 名護市E | 56.8 | 1,120 | 113.6 | 2,260 |
| 33 | 金武町 | 70.7 | 1,400 | 141.4 | 2,820 |
| 34 | 宜野座村 | 64.1 | 1,280 | 128.2 | 2,560 |
| 35 | 恩納村A | 80.7 | 1,600 | 161.4 | 3,220 |
| 36 | 恩納村B | 67.1 | 1,340 | 134.2 | 2,680 |
| 37 | 本部町 | 59.6 | 1,180 | 119.2 | 2,380 |
| 38 | 今帰仁村 | 54.1 | 1,080 | 108.2 | 2,160 |
| 39 | 東村A | 40.6 | 800 | 81.2 | 1,620 |
| 40 | 東村B | 44.6 | 880 | 89.2 | 1,780 |
| 41 | 大宜味村 | 28.4 | 560 | 56.8 | 1,120 |
| 42 | 国頭村A | 20.3 | 400 | 40.6 | 800 |
| 43 | 国頭村B | 11.4 | 220 | 22.8 | 440 |
| 44 | 国頭村C | — | — | — | 200 |
| 45 | 国頭村D | 26.0 | 520 | 52.0 | 1,040 |

起点間距離早見表

| | | 45 | | 国頭村D | |
|------------------|--------|--------|--------|--------|--|
| 到着地 | 片道 | | 往復 | | |
| | 距離(km) | 燃料代(円) | 距離(km) | 燃料代(円) | |
| 1 那覇市A | 113.2 | 2,260 | 226.4 | 4,520 | |
| 2 那覇市B (首里地区) | 113.2 | 2,260 | 226.4 | 4,520 | |
| 3 糸満市A | 124.4 | 2,480 | 248.8 | 4,960 | |
| 4 糸満市B | 127.9 | 2,540 | 255.8 | 5,100 | |
| 5 豊見城市 | 118.1 | 2,360 | 236.2 | 4,720 | |
| 6 与那原町 | 112.1 | 2,240 | 224.2 | 4,480 | |
| 7 南風原町 | 114.8 | 2,280 | 229.6 | 4,580 | |
| 8 浦添市 | 107.4 | 2,140 | 214.8 | 4,280 | |
| 9 南城市A (旧玉城村) | 120.8 | 2,400 | 241.6 | 4,820 | |
| 10 南城市B (旧知念村) | 125.0 | 2,500 | 250.0 | 5,000 | |
| 11 南城市C (旧佐敷町) | 117.0 | 2,340 | 234.0 | 4,680 | |
| 12 南城市D (旧大里村) | 114.6 | 2,280 | 229.2 | 4,580 | |
| 13 八重瀬町A (旧東風平町) | 118.5 | 2,360 | 237.0 | 4,740 | |
| 14 八重瀬町B (旧具志頭村) | 122.7 | 2,440 | 245.4 | 4,900 | |
| 15 宜野湾市 | 100.9 | 2,000 | 201.8 | 4,020 | |
| 16 沖縄市 | 93.6 | 1,860 | 187.2 | 3,740 | |
| 17 西原町 | 110.0 | 2,200 | 220.0 | 4,400 | |
| 18 中城村 | 103.9 | 2,060 | 207.8 | 4,140 | |
| 19 北中城村 | 98.6 | 1,960 | 197.2 | 3,940 | |
| 20 北谷町 | 96.7 | 1,920 | 193.4 | 3,860 | |
| 21 嘉手納町 | 91.4 | 1,820 | 182.8 | 3,640 | |
| 22 読谷村 | 89.1 | 1,780 | 178.2 | 3,560 | |
| 23 うるま市A (旧具志川市) | 88.5 | 1,760 | 177.0 | 3,540 | |
| 24 うるま市B (旧石川市) | 81.3 | 1,620 | 162.6 | 3,240 | |
| 25 うるま市C (旧勝連町) | 94.3 | 1,880 | 188.6 | 3,760 | |
| 26 うるま市D | 91.5 | 1,820 | 183.0 | 3,660 | |
| 27 うるま市E | 100.9 | 2,000 | 201.8 | 4,020 | |
| 28 名護市A | 49.6 | 980 | 99.2 | 1,980 | |
| 29 名護市B | 40.9 | 800 | 81.8 | 1,620 | |
| 30 名護市C | 47.6 | 940 | 95.2 | 1,900 | |
| 31 名護市D | 55.9 | 1,100 | 111.8 | 2,220 | |
| 32 名護市E | 49.8 | 980 | 99.6 | 1,980 | |
| 33 金武町 | 69.5 | 1,380 | 139.0 | 2,780 | |
| 34 宜野座村 | 62.9 | 1,240 | 125.8 | 2,500 | |
| 35 恩納村A | 79.5 | 1,580 | 159.0 | 3,180 | |
| 36 恩納村B | 65.9 | 1,300 | 131.8 | 2,620 | |
| 37 本部町 | 58.4 | 1,160 | 116.8 | 2,320 | |
| 38 今帰仁村 | 52.9 | 1,040 | 105.8 | 2,100 | |
| 39 東村A | 33.6 | 660 | 67.2 | 1,340 | |
| 40 東村B | 18.6 | 360 | 37.2 | 740 | |
| 41 大宜味村 | 27.2 | 540 | 54.4 | 1,080 | |
| 42 国頭村A | 19.1 | 380 | 38.2 | 760 | |
| 43 国頭村B | 17.9 | 340 | 35.8 | 700 | |
| 44 国頭村C | 11.4 | 220 | 22.8 | 440 | |
| 45 国頭村D | — | — | — | 200 | |

| | | 46 | | 久米島 | |
|--------|--------|--------|--------|--------|-----|
| 到着地 | 片道 | | 往復 | | |
| | 距離(km) | 燃料代(円) | 距離(km) | 燃料代(円) | |
| 46 久米島 | — | — | — | — | 200 |

起点間距離早見表

出発地 47 宮古島A

| 到着地 | 片道 | | 往復 | |
|---------|--------|--------|--------|--------|
| | 距離(km) | 燃料代(円) | 距離(km) | 燃料代(円) |
| 47 宮古島A | — | — | — | 200 |
| 48 宮古島B | 11.3 | 220 | 22.6 | 440 |
| 49 宮古島C | 6.3 | 120 | 12.6 | 240 |
| 50 宮古島D | 6.0 | 120 | 12.0 | 240 |

出発地 51 石垣島A

| 到着地 | 片道 | | 往復 | |
|---------|--------|--------|--------|--------|
| | 距離(km) | 燃料代(円) | 距離(km) | 燃料代(円) |
| 51 石垣島A | — | — | — | 200 |
| 52 石垣島B | 20.1 | 400 | 40.2 | 800 |
| 53 石垣島C | 26.0 | 520 | 52.0 | 1,040 |

出発地 48 宮古島B

| 到着地 | 片道 | | 往復 | |
|---------|--------|--------|--------|--------|
| | 距離(km) | 燃料代(円) | 距離(km) | 燃料代(円) |
| 47 宮古島A | 11.3 | 220 | 22.6 | 440 |
| 48 宮古島B | — | — | — | 200 |
| 49 宮古島C | 13.5 | 260 | 27.0 | 540 |
| 50 宮古島D | 9.7 | 180 | 19.4 | 380 |

出発地 52 石垣島B

| 到着地 | 片道 | | 往復 | |
|---------|--------|--------|--------|--------|
| | 距離(km) | 燃料代(円) | 距離(km) | 燃料代(円) |
| 51 石垣島A | 11.3 | 220 | 22.6 | 440 |
| 52 石垣島B | — | — | — | 200 |
| 53 石垣島C | 25.7 | 500 | 51.4 | 1,020 |

出発地 49 宮古島C


| 到着地 | 片道 | | 往復 | |
|---------|--------|--------|--------|--------|
| | 距離(km) | 燃料代(円) | 距離(km) | 燃料代(円) |
| 46 宮古島A | 6.3 | 120 | 12.6 | 240 |
| 47 宮古島B | 13.5 | 260 | 27.0 | 540 |
| 48 宮古島C | — | — | — | 200 |
| 49 宮古島D | 5.1 | 100 | 10.2 | 200 |

出発地 53 石垣島C

| 到着地 | 片道 | | 往復 | |
|---------|--------|--------|--------|--------|
| | 距離(km) | 燃料代(円) | 距離(km) | 燃料代(円) |
| 51 石垣島A | 26.0 | 520 | 52.0 | 1,040 |
| 52 石垣島B | 25.7 | 500 | 51.4 | 1,020 |
| 53 石垣島C | — | — | — | 200 |

出発地 50 宮古島D

| 到着地 | 片道 | | 往復 | |
|---------|--------|--------|--------|--------|
| | 距離(km) | 燃料代(円) | 距離(km) | 燃料代(円) |
| 47 宮古島A | 6.0 | 120 | 12.0 | 240 |
| 48 宮古島B | 9.7 | 180 | 19.4 | 380 |
| 49 宮古島C | 5.1 | 100 | 10.2 | 200 |
| 50 宮古島D | — | — | — | 200 |



起点間距離早見表

目 次

| | 頁 | | 頁 |
|-----------------------|----|---------------|----|
| 起点表 (A、B等の地域区分) ----- | 1 | 28 名護市A ----- | 16 |
| 1 那覇市A ----- | 3 | 29 名護市B ----- | 17 |
| 2 那覇市B (首里地区) ----- | 3 | 30 名護市C ----- | 17 |
| 3 糸満市A ----- | 4 | 31 名護市D ----- | 18 |
| 4 糸満市B ----- | 4 | 32 名護市E ----- | 18 |
| 5 豊見城市 ----- | 5 | 33 金武町 ----- | 19 |
| 6 与那原町 ----- | 5 | 34 宜野座村 ----- | 19 |
| 7 南風原町 ----- | 6 | 35 恩納村A ----- | 20 |
| 8 浦添市 ----- | 6 | 36 恩納村B ----- | 20 |
| 9 南城市A (旧玉城村) ----- | 7 | 37 本部町 ----- | 21 |
| 10 南城市B (旧知念村) ----- | 7 | 38 今帰仁村 ----- | 21 |
| 11 南城市C (旧佐敷町) ----- | 8 | 39 東村A ----- | 22 |
| 12 南城市D (旧大里村) ----- | 8 | 40 東村B ----- | 22 |
| 13 八重瀬町A (旧東風平町) --- | 9 | 41 大宜味村 ----- | 23 |
| 14 八重瀬町B (旧具志頭村) --- | 9 | 42 国頭村A ----- | 23 |
| 15 宜野湾市 ----- | 10 | 43 国頭村B ----- | 24 |
| 16 沖縄市 ----- | 10 | 44 国頭村C ----- | 24 |
| 17 西原町 ----- | 11 | 45 国頭村D ----- | 25 |
| 18 中城村 ----- | 11 | 46 久米島 ----- | 25 |
| 19 北中城村 ----- | 12 | 47 宮古島A ----- | 26 |
| 20 北谷町 ----- | 12 | 48 宮古島B ----- | 26 |
| 21 嘉手納町 ----- | 13 | 49 宮古島C ----- | 26 |
| 22 読谷村 ----- | 13 | 50 宮古島D ----- | 26 |
| 23 うるま市A (旧具志川市) --- | 14 | 51 石垣島A ----- | 26 |
| 24 うるま市B (旧石川市) ----- | 14 | 52 石垣島B ----- | 26 |
| 25 うるま市C (旧勝連町) ----- | 15 | 53 石垣島C ----- | 26 |
| 26 うるま市D ----- | 15 | | |
| 27 うるま市E ----- | 16 | | |

この起点間距離早見表は、沖縄県財務会計システム2004旅費管理システムを参考に作成しています。

なお、同一起点内については、各起点の最隣接起点までの往復距離の平均等を考慮の上、一律200円としています。

起 点 表

| 起点名 | 地 域 |
|-------|--|
| 那覇市A | 那覇市B（首里地区）地域以外の全地域 |
| 那覇市B | 首里地区 |
| 糸満市A | 糸満市B地域以外の全地域 |
| 糸満市B | 糸洲、伊原、字江城、大度、喜屋武、米須、束里、福地、摩文仁、真栄平、真壁、南波平、山城 |
| 南城市A | 玉城字親慶原、玉城字垣花、玉城字仲村渠、玉城字百名、玉城字玉城、玉城字中山、玉城字奥武、玉城字志堅原、玉城字堀川、玉城字富里、玉城字當山、玉城字屋嘉部、玉城字糸数、玉城字喜良原、玉城字船越、玉城字愛地、玉城字前川 |
| 南城市B | 知念字志喜屋、知念字山里、知念字具志堅、知念字知念、知念字吉富、知念字久手堅、知念字安座間、知念字知名、知念字海野、知念字久原 |
| 南城市C | 佐敷字津波古、佐敷字小谷、佐敷字新里、佐敷字兼久、佐敷字佐敷、佐敷字手登根、佐敷字伊原、佐敷字屋比久、佐敷字富祖崎、佐敷字仲伊保、佐敷字新開 |
| 南城市D | 大里字大里、大里字嶺井、大里字古堅、大里字仲間、大里字高平、大里字稻嶺、大里字大城 |
| 八重瀬町A | 伊覇、上田原、宜次、小城、東風平、志多伯、高良、当銘、友寄、富盛、外間、屋宜原、世名城 |
| 八重瀬町B | 安里、新城、大頓、具志頭、後原、仲座、長毛、玻名城、港川、与座 |
| うるま市A | 赤野、赤道、安慶名、西原、上江洲、宇堅、江洲、栄野比、大田、兼箇段、川崎、川田、喜屋武、喜仲一丁目～四丁目、具志川、昆布、塩屋、州崎、平良川、高江洲、田場、天願、豊原、仲嶺、前原、みどり町一丁目～六丁目、宮里 |
| うるま市B | 石川赤崎、石川赤崎一丁目～三丁目、石川東山一丁目～二丁目、石川東山本町一丁目～二丁目、石川曙一丁目～三丁目、石川一丁目～二丁目、石川、石川石崎一丁目～二丁目、石川伊波、石川嘉手苺、石川白浜一丁目～二丁目、石川楚南、石川東恩納、石川東恩納崎、石川山城 |
| うるま市C | 勝連内間、勝連南風原、勝連平敷屋、勝連平安名 |
| うるま市D | 与那城照間、与那城西原、与那城饒辺、与那城屋慶名、与那城、与那城安勢理、与那城中央 |
| うるま市E | 与那城屋平、（平安座島）与那城平安座、与那城平宮、（宮城島）与那城池味、与那城上原、与那城桃原、与那城宮城、（伊計島）与那城伊計 |
| 名護市A | 旭川、安和、伊差川、内原、宇茂佐、勝山、我部祖河、許田、喜瀬、幸喜、古我知、呉我、数久田、名護、中山、為又、宮里、屋部、山之端、世富慶、東江、城、港、大南、大東、大西、大中、大北 |
| 名護市B | 稲嶺、親川、川上、源河、田井等、仲尾、仲尾次、振慶名、真喜屋 |
| 名護市C | 運天原、我部、済井出、屋我、饒平名 |
| 名護市D | 大浦、大川、久志、瀬嵩、豊原、二見、辺野古 |
| 名護市E | 安部、嘉陽、汀間、天仁屋、三原 |
| 恩納村A | 谷茶、仲泊、富着、前兼久、真栄田、山田 |

| | |
|-------|---|
| 恩納村 B | 安富祖、恩納、喜瀬武原、瀬良垣、名嘉真 |
| 東村 A | 有銘、川田、慶佐次、平良 |
| 東村 B | 高江、宮城 |
| 国頭村 A | 伊地、宇良、奥間、鏡地、桃原、浜、半地、比地、辺土名、与那 |
| 国頭村 B | 宇嘉、佐手、謝敷、辺野喜 |
| 国頭村 C | 奥、宜名真、辺戸 |
| 国頭村 D | 安田、安波、楚州 |
| 宮古島 A | 平良字狩俣、平良字島尻、平良字大浦、平良字西原、平良字西仲宗根、平良字東仲宗根、平良字荷川取、平良字東仲宗根添、平良字西里、平良字下里、平良字松原、平良字久貝 |
| 宮古島 B | 城辺字保良、城辺字新城、城辺字福里、城辺字比嘉、城辺字長間、城辺字西里添、城辺字友利、城辺字砂川、城辺字下里添 |
| 宮古島 C | 下地字川満、下地字嘉手苺、下地字洲鎌、下地字上地、下地字与那霸 |
| 宮古島 D | 上野字野原、上野字新里、上野字宮国、上野字上野 |
| 石垣島 A | 新川、石垣、大川、大浜、白保、新栄町、登野城、浜崎町、平得、真栄里、宮良、美崎町 |
| 石垣島 B | 川平、崎枝、桃里、名蔵、桴海 |
| 石垣島 C | 伊原間、野底、平久保 |

起点間距離早見表

| | | 1 | | 那覇市A | |
|-----|------------------|--------|--------|--------|--------|
| 到着地 | | 片道 | | 往復 | |
| | | 距離(km) | 燃料代(円) | 距離(km) | 燃料代(円) |
| 1 | 那覇市A | — | — | — | 200 |
| 2 | 那覇市B (首里地区) | 6.5 | 120 | 13.0 | 260 |
| 3 | 糸満市A | 11.4 | 220 | 22.8 | 440 |
| 4 | 糸満市B | 15.1 | 300 | 30.2 | 600 |
| 5 | 豊見城市 | 4.9 | 80 | 9.8 | 180 |
| 6 | 与那原町 | 9.0 | 180 | 18.0 | 360 |
| 7 | 南風原町 | 6.8 | 120 | 13.6 | 260 |
| 8 | 浦添市 | 7.9 | 140 | 15.8 | 300 |
| 9 | 南城市A (旧玉城村) | 13.7 | 260 | 27.4 | 540 |
| 10 | 南城市B (旧知念村) | 21.7 | 420 | 43.4 | 860 |
| 11 | 南城市C (旧佐敷町) | 14.9 | 280 | 29.8 | 580 |
| 12 | 南城市D (旧大里村) | 9.9 | 180 | 19.8 | 380 |
| 13 | 八重瀬町A (旧東風平町) | 9.4 | 180 | 18.8 | 360 |
| 14 | 八重瀬町B (旧具志頭村) | 13.6 | 260 | 27.2 | 540 |
| 15 | 宜野湾市 | 12.4 | 240 | 24.8 | 480 |
| 16 | 沖縄市 | 22.6 | 440 | 45.2 | 900 |
| 17 | 西原町 | 11.9 | 220 | 23.8 | 460 |
| 18 | 中城村 | 18.0 | 360 | 36.0 | 720 |
| 19 | 北中城村 | 16.9 | 320 | 33.8 | 660 |
| 20 | 北谷町 | 16.6 | 320 | 33.2 | 660 |
| 21 | 嘉手納町 | 22.8 | 440 | 45.6 | 900 |
| 22 | 読谷村 | 30.7 | 600 | 61.4 | 1,220 |
| 23 | うるま市A (旧具志川市) | 29.3 | 580 | 58.6 | 1,160 |
| 24 | うるま市B (旧石川市) | 34.2 | 680 | 68.4 | 1,360 |
| 25 | うるま市C (旧勝連町) | 35.1 | 700 | 70.2 | 1,400 |
| 26 | うるま市D | 32.3 | 640 | 64.6 | 1,280 |
| 27 | うるま市E | 41.7 | 820 | 83.4 | 1,660 |
| 28 | 名護市A | 66.6 | 1,320 | 133.2 | 2,660 |
| 29 | 名護市B | 72.3 | 1,440 | 144.6 | 2,880 |
| 30 | 名護市C | 79.0 | 1,580 | 158.0 | 3,160 |
| 31 | 名護市D | 65.4 | 1,300 | 130.8 | 2,600 |
| 32 | 名護市E | 78.1 | 1,560 | 156.2 | 3,120 |
| 33 | 金武町 | 46.6 | 920 | 93.2 | 1,860 |
| 34 | 宜野座村 | 53.2 | 1,060 | 106.4 | 2,120 |
| 35 | 恩納村A | 33.7 | 660 | 67.4 | 1,340 |
| 36 | 恩納村B | 47.3 | 940 | 94.6 | 1,880 |
| 37 | 本部町 | 80.1 | 1,600 | 160.2 | 3,200 |
| 38 | 今帰仁村 | 77.8 | 1,540 | 155.6 | 3,100 |
| 39 | 東村A | 90.3 | 1,800 | 180.6 | 3,600 |
| 40 | 東村B | 105.3 | 2,100 | 210.6 | 4,200 |
| 41 | 大宜味村 | 86.0 | 1,720 | 172.0 | 3,440 |
| 42 | 国頭村A | 94.1 | 1,880 | 188.2 | 3,760 |
| 43 | 国頭村B | 103.0 | 2,060 | 206.0 | 4,120 |
| 44 | 国頭村C | 114.4 | 2,280 | 228.8 | 4,560 |
| 45 | 国頭村D | 113.2 | 2,260 | 226.4 | 4,520 |

| | | 2 | | 那覇市B | |
|-----|------------------|--------|--------|--------|--------|
| 到着地 | | 片道 | | 往復 | |
| | | 距離(km) | 燃料代(円) | 距離(km) | 燃料代(円) |
| 1 | 那覇市A | 6.5 | 120 | 13.0 | 260 |
| 2 | 那覇市B (首里地区) | — | — | — | 200 |
| 3 | 糸満市A | 14.1 | 280 | 28.2 | 560 |
| 4 | 糸満市B | 17.8 | 340 | 35.6 | 700 |
| 5 | 豊見城市 | 7.6 | 140 | 15.2 | 300 |
| 6 | 与那原町 | 7.3 | 140 | 14.6 | 280 |
| 7 | 南風原町 | 4.1 | 80 | 8.2 | 160 |
| 8 | 浦添市 | 5.8 | 100 | 11.6 | 220 |
| 9 | 南城市A (旧玉城村) | 13.8 | 260 | 27.6 | 540 |
| 10 | 南城市B (旧知念村) | 21.2 | 420 | 42.4 | 840 |
| 11 | 南城市C (旧佐敷町) | 13.2 | 260 | 26.4 | 520 |
| 12 | 南城市D (旧大里村) | 7.9 | 140 | 15.8 | 300 |
| 13 | 八重瀬町A (旧東風平町) | 9.5 | 180 | 19.0 | 380 |
| 14 | 八重瀬町B (旧具志頭村) | 13.7 | 260 | 27.4 | 540 |
| 15 | 宜野湾市 | 12.3 | 240 | 24.6 | 480 |
| 16 | 沖縄市 | 21.5 | 420 | 43.0 | 860 |
| 17 | 西原町 | 5.4 | 100 | 10.8 | 200 |
| 18 | 中城村 | 11.5 | 220 | 23.0 | 460 |
| 19 | 北中城村 | 15.8 | 300 | 31.6 | 620 |
| 20 | 北谷町 | 16.5 | 320 | 33.0 | 660 |
| 21 | 嘉手納町 | 22.8 | 440 | 45.6 | 900 |
| 22 | 読谷村 | 30.7 | 600 | 61.4 | 1,220 |
| 23 | うるま市A (旧具志川市) | 28.2 | 560 | 56.4 | 1,120 |
| 24 | うるま市B (旧石川市) | 33.1 | 660 | 66.2 | 1,320 |
| 25 | うるま市C (旧勝連町) | 34.0 | 680 | 68.0 | 1,360 |
| 26 | うるま市D | 31.2 | 620 | 62.4 | 1,240 |
| 27 | うるま市E | 40.6 | 800 | 81.2 | 1,620 |
| 28 | 名護市A | 66.6 | 1,320 | 133.2 | 2,660 |
| 29 | 名護市B | 72.3 | 1,440 | 144.6 | 2,880 |
| 30 | 名護市C | 79.0 | 1,580 | 158.0 | 3,160 |
| 31 | 名護市D | 64.3 | 1,280 | 128.6 | 2,560 |
| 32 | 名護市E | 77.0 | 1,540 | 154.0 | 3,080 |
| 33 | 金武町 | 45.5 | 900 | 91.0 | 1,820 |
| 34 | 宜野座村 | 52.1 | 1,040 | 104.2 | 2,080 |
| 35 | 恩納村A | 33.7 | 660 | 67.4 | 1,340 |
| 36 | 恩納村B | 47.3 | 940 | 94.6 | 1,880 |
| 37 | 本部町 | 80.1 | 1,600 | 160.2 | 3,200 |
| 38 | 今帰仁村 | 77.8 | 1,540 | 155.6 | 3,100 |
| 39 | 東村A | 90.3 | 1,800 | 180.6 | 3,600 |
| 40 | 東村B | 105.3 | 2,100 | 210.6 | 4,200 |
| 41 | 大宜味村 | 86.0 | 1,720 | 172.0 | 3,440 |
| 42 | 国頭村A | 94.1 | 1,880 | 188.2 | 3,760 |
| 43 | 国頭村B | 103.0 | 2,060 | 206.0 | 4,120 |
| 44 | 国頭村C | 114.4 | 2,280 | 228.8 | 4,560 |
| 45 | 国頭村D | 113.2 | 2,260 | 226.4 | 4,520 |

起点間距離早見表

| | | 3 | | 糸満市A | |
|-----|------------------|--------|--------|--------|--------|
| 到着地 | | 片道 | | 往復 | |
| | | 距離(km) | 燃料代(円) | 距離(km) | 燃料代(円) |
| 1 | 那覇市A | 11.4 | 220 | 22.8 | 440 |
| 2 | 那覇市B (首里地区) | 14.1 | 280 | 28.2 | 560 |
| 3 | 糸満市A | — | — | — | 200 |
| 4 | 糸満市B | 6.8 | 120 | 13.6 | 260 |
| 5 | 豊見城市 | 6.5 | 120 | 13.0 | 260 |
| 6 | 与那原町 | 14.3 | 280 | 28.6 | 560 |
| 7 | 南風原町 | 12.6 | 240 | 25.2 | 500 |
| 8 | 浦添市 | 19.2 | 380 | 38.4 | 760 |
| 9 | 南城市A (旧玉城村) | 14.0 | 280 | 28.0 | 560 |
| 10 | 南城市B (旧知念村) | 22.0 | 440 | 44.0 | 880 |
| 11 | 南城市C (旧佐敷町) | 20.3 | 400 | 40.6 | 800 |
| 12 | 南城市D (旧大里村) | 10.9 | 200 | 21.8 | 420 |
| 13 | 八重瀬町A (旧東風平町) | 7.0 | 140 | 14.0 | 280 |
| 14 | 八重瀬町B (旧具志頭村) | 9.6 | 180 | 19.2 | 380 |
| 15 | 宜野湾市 | 23.6 | 460 | 47.2 | 940 |
| 16 | 沖縄市 | 33.8 | 660 | 67.6 | 1,340 |
| 17 | 西原町 | 17.3 | 340 | 34.6 | 680 |
| 18 | 中城村 | 23.4 | 460 | 46.8 | 920 |
| 19 | 北中城村 | 28.1 | 560 | 56.2 | 1,120 |
| 20 | 北谷町 | 27.8 | 540 | 55.6 | 1,100 |
| 21 | 嘉手納町 | 34.0 | 680 | 68.0 | 1,360 |
| 22 | 読谷村 | 41.9 | 820 | 83.8 | 1,660 |
| 23 | うるま市A (旧具志川市) | 39.3 | 780 | 78.6 | 1,560 |
| 24 | うるま市B (旧石川市) | 44.2 | 880 | 88.4 | 1,760 |
| 25 | うるま市C (旧勝連町) | 45.1 | 900 | 90.2 | 1,800 |
| 26 | うるま市D | 42.3 | 840 | 84.6 | 1,680 |
| 27 | うるま市E | 51.7 | 1,020 | 103.4 | 2,060 |
| 28 | 名護市A | 77.8 | 1,540 | 155.6 | 3,100 |
| 29 | 名護市B | 83.5 | 1,660 | 167.0 | 3,340 |
| 30 | 名護市C | 90.2 | 1,800 | 180.4 | 3,600 |
| 31 | 名護市D | 75.4 | 1,500 | 150.8 | 3,000 |
| 32 | 名護市E | 88.1 | 1,760 | 176.2 | 3,520 |
| 33 | 金武町 | 56.6 | 1,120 | 113.2 | 2,260 |
| 34 | 宜野座村 | 63.2 | 1,260 | 126.4 | 2,520 |
| 35 | 恩納村A | 44.9 | 880 | 89.8 | 1,780 |
| 36 | 恩納村B | 58.5 | 1,160 | 117.0 | 2,340 |
| 37 | 本部町 | 91.3 | 1,820 | 182.6 | 3,640 |
| 38 | 今帰仁村 | 89.0 | 1,780 | 178.0 | 3,560 |
| 39 | 東村A | 101.5 | 2,020 | 203.0 | 4,060 |
| 40 | 東村B | 116.5 | 2,320 | 233.0 | 4,660 |
| 41 | 大宜味村 | 97.2 | 1,940 | 194.4 | 3,880 |
| 42 | 国頭村A | 105.3 | 2,100 | 210.6 | 4,200 |
| 43 | 国頭村B | 114.2 | 2,280 | 228.4 | 4,560 |
| 44 | 国頭村C | 125.6 | 2,500 | 251.2 | 5,020 |
| 45 | 国頭村D | 124.4 | 2,480 | 248.8 | 4,960 |

| | | 4 | | 糸満市B | |
|-----|------------------|--------|--------|--------|--------|
| 到着地 | | 片道 | | 往復 | |
| | | 距離(km) | 燃料代(円) | 距離(km) | 燃料代(円) |
| 1 | 那覇市A | 15.1 | 300 | 30.2 | 600 |
| 2 | 那覇市B (首里地区) | 17.8 | 340 | 35.6 | 700 |
| 3 | 糸満市A | 6.8 | 120 | 13.6 | 260 |
| 4 | 糸満市B | — | — | — | 200 |
| 5 | 豊見城市 | 10.2 | 200 | 20.4 | 400 |
| 6 | 与那原町 | 16.7 | 320 | 33.4 | 660 |
| 7 | 南風原町 | 15.0 | 300 | 30.0 | 600 |
| 8 | 浦添市 | 23.0 | 460 | 46.0 | 920 |
| 9 | 南城市A (旧玉城村) | 10.9 | 200 | 21.8 | 420 |
| 10 | 南城市B (旧知念村) | 18.9 | 360 | 37.8 | 740 |
| 11 | 南城市C (旧佐敷町) | 19.0 | 380 | 38.0 | 760 |
| 12 | 南城市D (旧大里村) | 13.3 | 260 | 26.6 | 520 |
| 13 | 八重瀬町A (旧東風平町) | 9.4 | 180 | 18.8 | 360 |
| 14 | 八重瀬町B (旧具志頭村) | 6.5 | 120 | 13.0 | 260 |
| 15 | 宜野湾市 | 27.5 | 540 | 55.0 | 1,100 |
| 16 | 沖縄市 | 36.8 | 720 | 73.6 | 1,460 |
| 17 | 西原町 | 19.7 | 380 | 39.4 | 780 |
| 18 | 中城村 | 25.8 | 500 | 51.6 | 1,020 |
| 19 | 北中城村 | 31.1 | 620 | 62.2 | 1,240 |
| 20 | 北谷町 | 31.7 | 620 | 63.4 | 1,260 |
| 21 | 嘉手納町 | 37.9 | 740 | 75.8 | 1,500 |
| 22 | 読谷村 | 45.8 | 900 | 91.6 | 1,820 |
| 23 | うるま市A (旧具志川市) | 41.7 | 820 | 83.4 | 1,660 |
| 24 | うるま市B (旧石川市) | 46.6 | 920 | 93.2 | 1,860 |
| 25 | うるま市C (旧勝連町) | 47.5 | 940 | 95.0 | 1,900 |
| 26 | うるま市D | 44.7 | 880 | 89.4 | 1,780 |
| 27 | うるま市E | 54.1 | 1,080 | 108.2 | 2,160 |
| 28 | 名護市A | 81.3 | 1,620 | 162.6 | 3,240 |
| 29 | 名護市B | 87.0 | 1,740 | 174.0 | 3,480 |
| 30 | 名護市C | 93.7 | 1,860 | 187.4 | 3,740 |
| 31 | 名護市D | 77.8 | 1,540 | 155.6 | 3,100 |
| 32 | 名護市E | 90.5 | 1,800 | 181.0 | 3,620 |
| 33 | 金武町 | 59.0 | 1,180 | 118.0 | 2,360 |
| 34 | 宜野座村 | 65.6 | 1,300 | 131.2 | 2,620 |
| 35 | 恩納村A | 48.8 | 960 | 97.6 | 1,940 |
| 36 | 恩納村B | 62.0 | 1,240 | 124.0 | 2,480 |
| 37 | 本部町 | 94.8 | 1,880 | 189.6 | 3,780 |
| 38 | 今帰仁村 | 92.5 | 1,840 | 185.0 | 3,700 |
| 39 | 東村A | 105.0 | 2,100 | 210.0 | 4,200 |
| 40 | 東村B | 120.0 | 2,400 | 240.0 | 4,800 |
| 41 | 大宜味村 | 100.7 | 2,000 | 201.4 | 4,020 |
| 42 | 国頭村A | 108.8 | 2,160 | 217.6 | 4,340 |
| 43 | 国頭村B | 117.7 | 2,340 | 235.4 | 4,700 |
| 44 | 国頭村C | 129.1 | 2,580 | 258.2 | 5,160 |
| 45 | 国頭村D | 127.9 | 2,540 | 255.8 | 5,100 |

起点間距離早見表

出発地 5 豊見城市

| | 到着地 | 片道 | | 往復 | |
|----|------------------|--------|--------|--------|--------|
| | | 距離(km) | 燃料代(円) | 距離(km) | 燃料代(円) |
| 1 | 那覇市A | 4.9 | 80 | 9.8 | 180 |
| 2 | 那覇市B (首里地区) | 7.6 | 140 | 15.2 | 300 |
| 3 | 糸満市A | 6.5 | 120 | 13.0 | 260 |
| 4 | 糸満市B | 10.2 | 200 | 20.4 | 400 |
| 5 | 豊見城市 | — | — | — | 200 |
| 6 | 与那原町 | 9.1 | 180 | 18.2 | 360 |
| 7 | 南風原町 | 6.9 | 120 | 13.8 | 260 |
| 8 | 浦添市 | 12.8 | 240 | 25.6 | 500 |
| 9 | 南城市A (旧玉城村) | 13.2 | 260 | 26.4 | 520 |
| 10 | 南城市B (旧知念村) | 21.2 | 420 | 42.4 | 840 |
| 11 | 南城市C (旧佐敷町) | 15.0 | 300 | 30.0 | 600 |
| 12 | 南城市D (旧大里村) | 9.4 | 180 | 18.8 | 360 |
| 13 | 八重瀬町A (旧東風平町) | 5.5 | 100 | 11.0 | 220 |
| 14 | 八重瀬町B (旧具志頭村) | 9.7 | 180 | 19.4 | 380 |
| 15 | 宜野湾市 | 17.3 | 340 | 34.6 | 680 |
| 16 | 沖縄市 | 27.5 | 540 | 55.0 | 1,100 |
| 17 | 西原町 | 12.1 | 240 | 24.2 | 480 |
| 18 | 中城村 | 18.2 | 360 | 36.4 | 720 |
| 19 | 北中城村 | 21.8 | 420 | 43.6 | 860 |
| 20 | 北谷町 | 21.5 | 420 | 43.0 | 860 |
| 21 | 嘉手納町 | 27.7 | 540 | 55.4 | 1,100 |
| 22 | 読谷村 | 35.6 | 700 | 71.2 | 1,420 |
| 23 | うるま市A (旧具志川市) | 34.0 | 680 | 68.0 | 1,360 |
| 24 | うるま市B (旧石川市) | 38.9 | 760 | 77.8 | 1,540 |
| 25 | うるま市C (旧勝連町) | 39.8 | 780 | 79.6 | 1,580 |
| 26 | うるま市D | 37.0 | 740 | 74.0 | 1,480 |
| 27 | うるま市E | 46.4 | 920 | 92.8 | 1,840 |
| 28 | 名護市A | 71.5 | 1,420 | 143.0 | 2,860 |
| 29 | 名護市B | 77.2 | 1,540 | 154.4 | 3,080 |
| 30 | 名護市C | 83.9 | 1,660 | 167.8 | 3,340 |
| 31 | 名護市D | 70.1 | 1,400 | 140.2 | 2,800 |
| 32 | 名護市E | 82.8 | 1,640 | 165.6 | 3,300 |
| 33 | 金武町 | 51.3 | 1,020 | 102.6 | 2,040 |
| 34 | 宜野座村 | 57.9 | 1,140 | 115.8 | 2,300 |
| 35 | 恩納村A | 38.6 | 760 | 77.2 | 1,540 |
| 36 | 恩納村B | 52.2 | 1,040 | 104.4 | 2,080 |
| 37 | 本部町 | 85.0 | 1,700 | 170.0 | 3,400 |
| 38 | 今帰仁村 | 82.7 | 1,640 | 165.4 | 3,300 |
| 39 | 東村A | 95.2 | 1,900 | 190.4 | 3,800 |
| 40 | 東村B | 110.2 | 2,200 | 220.4 | 4,400 |
| 41 | 大宜味村 | 90.9 | 1,800 | 181.8 | 3,620 |
| 42 | 国頭村A | 99.0 | 1,980 | 198.0 | 3,960 |
| 43 | 国頭村B | 107.9 | 2,140 | 215.8 | 4,300 |
| 44 | 国頭村C | 119.3 | 2,380 | 238.6 | 4,760 |
| 45 | 国頭村D | 118.1 | 2,360 | 236.2 | 4,720 |

出発地 6 与那原町

| | 到着地 | 片道 | | 往復 | |
|----|------------------|--------|--------|--------|--------|
| | | 距離(km) | 燃料代(円) | 距離(km) | 燃料代(円) |
| 1 | 那覇市A | 9.0 | 180 | 18.0 | 360 |
| 2 | 那覇市B (首里地区) | 7.3 | 140 | 14.6 | 280 |
| 3 | 糸満市A | 14.3 | 280 | 28.6 | 560 |
| 4 | 糸満市B | 16.7 | 320 | 33.4 | 660 |
| 5 | 豊見城市 | 9.1 | 180 | 18.2 | 360 |
| 6 | 与那原町 | — | — | — | 200 |
| 7 | 南風原町 | 3.7 | 60 | 7.4 | 140 |
| 8 | 浦添市 | 9.3 | 180 | 18.6 | 360 |
| 9 | 南城市A (旧玉城村) | 9.6 | 180 | 19.2 | 380 |
| 10 | 南城市B (旧知念村) | 14.7 | 280 | 29.4 | 580 |
| 11 | 南城市C (旧佐敷町) | 6.1 | 120 | 12.2 | 240 |
| 12 | 南城市D (旧大里村) | 3.4 | 60 | 6.8 | 120 |
| 13 | 八重瀬町A (旧東風平町) | 7.3 | 140 | 14.6 | 280 |
| 14 | 八重瀬町B (旧具志頭村) | 11.5 | 220 | 23.0 | 460 |
| 15 | 宜野湾市 | 14.0 | 280 | 28.0 | 560 |
| 16 | 沖縄市 | 20.1 | 400 | 40.2 | 800 |
| 17 | 西原町 | 3.0 | 60 | 6.0 | 120 |
| 18 | 中城村 | 9.1 | 180 | 18.2 | 360 |
| 19 | 北中城村 | 14.4 | 280 | 28.8 | 560 |
| 20 | 北谷町 | 18.2 | 360 | 36.4 | 720 |
| 21 | 嘉手納町 | 24.4 | 480 | 48.8 | 960 |
| 22 | 読谷村 | 32.3 | 640 | 64.6 | 1,280 |
| 23 | うるま市A (旧具志川市) | 25.9 | 500 | 51.8 | 1,020 |
| 24 | うるま市B (旧石川市) | 30.8 | 600 | 61.6 | 1,220 |
| 25 | うるま市C (旧勝連町) | 31.7 | 620 | 63.4 | 1,260 |
| 26 | うるま市D | 28.9 | 560 | 57.8 | 1,140 |
| 27 | うるま市E | 38.3 | 760 | 76.6 | 1,520 |
| 28 | 名護市A | 65.5 | 1,300 | 131.0 | 2,620 |
| 29 | 名護市B | 71.2 | 1,420 | 142.4 | 2,840 |
| 30 | 名護市C | 77.9 | 1,540 | 155.8 | 3,100 |
| 31 | 名護市D | 62.0 | 1,240 | 124.0 | 2,480 |
| 32 | 名護市E | 74.7 | 1,480 | 149.4 | 2,980 |
| 33 | 金武町 | 43.2 | 860 | 86.4 | 1,720 |
| 34 | 宜野座村 | 49.8 | 980 | 99.6 | 1,980 |
| 35 | 恩納村A | 34.3 | 680 | 68.6 | 1,360 |
| 36 | 恩納村B | 46.2 | 920 | 92.4 | 1,840 |
| 37 | 本部町 | 79.0 | 1,580 | 158.0 | 3,160 |
| 38 | 今帰仁村 | 76.7 | 1,520 | 153.4 | 3,060 |
| 39 | 東村A | 89.2 | 1,780 | 178.4 | 3,560 |
| 40 | 東村B | 104.2 | 2,080 | 208.4 | 4,160 |
| 41 | 大宜味村 | 84.9 | 1,680 | 169.8 | 3,380 |
| 42 | 国頭村A | 93.0 | 1,860 | 186.0 | 3,720 |
| 43 | 国頭村B | 101.9 | 2,020 | 203.8 | 4,060 |
| 44 | 国頭村C | 113.3 | 2,260 | 226.6 | 4,520 |
| 45 | 国頭村D | 112.1 | 2,240 | 224.2 | 4,480 |

起点間距離早見表

出発地 7 南風原町

| 到着地 | 片道 | | 往復 | |
|---------------------|--------|--------|--------|--------|
| | 距離(km) | 燃料代(円) | 距離(km) | 燃料代(円) |
| 1 那覇市A | 6.8 | 120 | 13.6 | 260 |
| 2 那覇市B (首里地区) | 4.1 | 80 | 8.2 | 160 |
| 3 糸満市A | 12.6 | 240 | 25.2 | 500 |
| 4 糸満市B | 15.0 | 300 | 30.0 | 600 |
| 5 豊見城市 | 6.9 | 120 | 13.8 | 260 |
| 6 与那原町 | 3.7 | 60 | 7.4 | 140 |
| 7 南風原町 | — | — | — | 200 |
| 8 浦添市 | 9.9 | 180 | 19.8 | 380 |
| 南城市A (旧玉城村) | 10.0 | 200 | 20.0 | 400 |
| 10 南城市B (旧知念村) | 17.6 | 340 | 35.2 | 700 |
| 11 南城市C (旧佐敷町) | 9.6 | 180 | 19.2 | 380 |
| 12 南城市D (旧大里村) | 3.8 | 60 | 7.6 | 140 |
| 13 八重瀬町A (旧東風平町) | 5.6 | 100 | 11.2 | 220 |
| 14 八重瀬町B (旧具志頭村) | 9.8 | 180 | 19.6 | 380 |
| 15 宜野湾市 | 16.4 | 320 | 32.8 | 640 |
| 16 沖縄市 | 23.8 | 460 | 47.6 | 940 |
| 17 西原町 | 6.7 | 120 | 13.4 | 260 |
| 18 中城村 | 12.8 | 240 | 25.6 | 500 |
| 19 北中城村 | 18.1 | 360 | 36.2 | 720 |
| 20 北谷町 | 20.6 | 400 | 41.2 | 820 |
| 21 嘉手納町 | 26.9 | 520 | 53.8 | 1,060 |
| 22 読谷村 | 34.8 | 680 | 69.6 | 1,380 |
| 23 うるま市A (旧具志川市) | 28.6 | 560 | 57.2 | 1,140 |
| 24 うるま市B (旧石川市) | 33.5 | 660 | 67.0 | 1,340 |
| 25 うるま市C (旧勝連町) | 34.4 | 680 | 68.8 | 1,360 |
| 26 うるま市D | 31.6 | 620 | 63.2 | 1,260 |
| 27 うるま市E | 41.0 | 820 | 82.0 | 1,640 |
| 28 名護市A | 68.2 | 1,360 | 136.4 | 2,720 |
| 29 名護市B | 73.9 | 1,460 | 147.8 | 2,940 |
| 30 名護市C | 80.6 | 1,600 | 161.2 | 3,220 |
| 31 名護市D | 64.7 | 1,280 | 129.4 | 2,580 |
| 32 名護市E | 77.4 | 1,540 | 154.8 | 3,080 |
| 33 金武町 | 45.9 | 900 | 91.8 | 1,820 |
| 34 宜野座村 | 52.5 | 1,040 | 105.0 | 2,100 |
| 35 恩納村A | 37.0 | 740 | 74.0 | 1,480 |
| 36 恩納村B | 48.9 | 960 | 97.8 | 1,940 |
| 37 本部町 | 81.7 | 1,620 | 163.4 | 3,260 |
| 38 今帰仁村 | 79.4 | 1,580 | 158.8 | 3,160 |
| 39 東村A | 91.9 | 1,820 | 183.8 | 3,660 |
| 40 東村B | 106.9 | 2,120 | 213.8 | 4,260 |
| 41 大宜味村 | 87.6 | 1,740 | 175.2 | 3,500 |
| 42 国頭村A | 95.7 | 1,900 | 191.4 | 3,820 |
| 43 国頭村B | 104.6 | 2,080 | 209.2 | 4,180 |
| 44 国頭村C | 116.0 | 2,320 | 232.0 | 4,640 |
| 45 国頭村D | 114.8 | 2,280 | 229.6 | 4,580 |

出発地 8 浦添市

| 到着地 | 片道 | | 往復 | |
|---------------------|--------|--------|--------|--------|
| | 距離(km) | 燃料代(円) | 距離(km) | 燃料代(円) |
| 1 那覇市A | 7.9 | 140 | 15.8 | 300 |
| 2 那覇市B (首里地区) | 5.8 | 100 | 11.6 | 220 |
| 3 糸満市A | 19.2 | 380 | 38.4 | 760 |
| 4 糸満市B | 23.0 | 460 | 46.0 | 920 |
| 5 豊見城市 | 12.8 | 240 | 25.6 | 500 |
| 6 与那原町 | 9.3 | 180 | 18.6 | 360 |
| 7 南風原町 | 12.6 | 240 | 25.2 | 500 |
| 8 浦添市 | — | — | — | 200 |
| 南城市A (旧玉城村) | 18.9 | 360 | 37.8 | 740 |
| 10 南城市B (旧知念村) | 24.0 | 480 | 48.0 | 960 |
| 11 南城市C (旧佐敷町) | 15.4 | 300 | 30.8 | 600 |
| 12 南城市D (旧大里村) | 12.7 | 240 | 25.4 | 500 |
| 13 八重瀬町A (旧東風平町) | 15.3 | 300 | 30.6 | 600 |
| 14 八重瀬町B (旧具志頭村) | 19.5 | 380 | 39.0 | 780 |
| 15 宜野湾市 | 6.5 | 120 | 13.0 | 260 |
| 16 沖縄市 | 16.8 | 320 | 33.6 | 660 |
| 17 西原町 | 6.3 | 120 | 12.6 | 240 |
| 18 中城村 | 12.4 | 240 | 24.8 | 480 |
| 19 北中城村 | 11.1 | 220 | 22.2 | 440 |
| 20 北谷町 | 10.7 | 200 | 21.4 | 420 |
| 21 嘉手納町 | 17.0 | 340 | 34.0 | 680 |
| 22 読谷村 | 24.9 | 480 | 49.8 | 980 |
| 23 うるま市A (旧具志川市) | 23.5 | 460 | 47.0 | 940 |
| 24 うるま市B (旧石川市) | 28.4 | 560 | 56.8 | 1,120 |
| 25 うるま市C (旧勝連町) | 29.3 | 580 | 58.6 | 1,160 |
| 26 うるま市D | 26.5 | 520 | 53.0 | 1,060 |
| 27 うるま市E | 35.9 | 700 | 71.8 | 1,420 |
| 28 名護市A | 60.8 | 1,200 | 121.6 | 2,420 |
| 29 名護市B | 66.5 | 1,320 | 133.0 | 2,660 |
| 30 名護市C | 73.2 | 1,460 | 146.4 | 2,920 |
| 31 名護市D | 59.6 | 1,180 | 119.2 | 2,380 |
| 32 名護市E | 72.3 | 1,440 | 144.6 | 2,880 |
| 33 金武町 | 40.8 | 800 | 81.6 | 1,620 |
| 34 宜野座村 | 47.4 | 940 | 94.8 | 1,880 |
| 35 恩納村A | 27.9 | 540 | 55.8 | 1,100 |
| 36 恩納村B | 41.5 | 820 | 83.0 | 1,660 |
| 37 本部町 | 74.3 | 1,480 | 148.6 | 2,960 |
| 38 今帰仁村 | 72.0 | 1,440 | 144.0 | 2,880 |
| 39 東村A | 84.5 | 1,680 | 169.0 | 3,380 |
| 40 東村B | 99.5 | 1,980 | 199.0 | 3,980 |
| 41 大宜味村 | 80.2 | 1,600 | 160.4 | 3,200 |
| 42 国頭村A | 88.3 | 1,760 | 176.6 | 3,520 |
| 43 国頭村B | 97.2 | 1,940 | 194.4 | 3,880 |
| 44 国頭村C | 108.6 | 2,160 | 217.2 | 4,340 |
| 45 国頭村D | 107.4 | 2,140 | 214.8 | 4,280 |

起点間距離早見表

| | | 9 | | 南城市A | |
|-----|------------------|--------|--------|--------|--------|
| 到着地 | | 片道 | | 往復 | |
| | | 距離(km) | 燃料代(円) | 距離(km) | 燃料代(円) |
| 1 | 那覇市A | 13.7 | 260 | 27.4 | 540 |
| 2 | 那覇市B (首里地区) | 13.8 | 260 | 27.6 | 540 |
| 3 | 糸満市A | 14.0 | 280 | 28.0 | 560 |
| 4 | 糸満市B | 10.9 | 200 | 21.8 | 420 |
| 5 | 豊見城市 | 13.2 | 260 | 26.4 | 520 |
| 6 | 与那原町 | 9.6 | 180 | 19.2 | 380 |
| 7 | 南風原町 | 10.0 | 200 | 20.0 | 400 |
| 8 | 浦添市 | 18.9 | 360 | 37.8 | 740 |
| 9 | 南城市A (旧玉城村) | — | — | — | 200 |
| 10 | 南城市B (旧知念村) | 8.0 | 160 | 16.0 | 320 |
| 11 | 南城市C (旧佐敷町) | 8.1 | 160 | 16.2 | 320 |
| 12 | 南城市D (旧大里村) | 6.2 | 120 | 12.4 | 240 |
| 13 | 八重瀬町A (旧東風平町) | 7.7 | 140 | 15.4 | 300 |
| 14 | 八重瀬町B (旧具志頭村) | 4.4 | 80 | 8.8 | 160 |
| 15 | 宜野湾市 | 23.6 | 460 | 47.2 | 940 |
| 16 | 沖縄市 | 29.7 | 580 | 59.4 | 1,180 |
| 17 | 西原町 | 12.6 | 240 | 25.2 | 500 |
| 18 | 中城村 | 18.7 | 360 | 37.4 | 740 |
| 19 | 北中城村 | 24.0 | 480 | 48.0 | 960 |
| 20 | 北谷町 | 27.8 | 540 | 55.6 | 1,100 |
| 21 | 嘉手納町 | 34.0 | 680 | 68.0 | 1,360 |
| 22 | 読谷村 | 41.9 | 820 | 83.8 | 1,660 |
| 23 | うるま市A (旧具志川市) | 34.6 | 680 | 69.2 | 1,380 |
| 24 | うるま市B (旧石川市) | 39.5 | 780 | 79.0 | 1,580 |
| 25 | うるま市C (旧勝連町) | 40.4 | 800 | 80.8 | 1,600 |
| 26 | うるま市D | 37.6 | 740 | 75.2 | 1,500 |
| 27 | うるま市E | 47.0 | 940 | 94.0 | 1,880 |
| 28 | 名護市A | 74.2 | 1,480 | 148.4 | 2,960 |
| 29 | 名護市B | 79.9 | 1,580 | 159.8 | 3,180 |
| 30 | 名護市C | 86.6 | 1,720 | 173.2 | 3,460 |
| 31 | 名護市D | 70.7 | 1,400 | 141.4 | 2,820 |
| 32 | 名護市E | 83.4 | 1,660 | 166.8 | 3,320 |
| 33 | 金武町 | 51.9 | 1,020 | 103.8 | 2,060 |
| 34 | 宜野座村 | 58.5 | 1,160 | 117.0 | 2,340 |
| 35 | 恩納村A | 43.0 | 860 | 86.0 | 1,720 |
| 36 | 恩納村B | 54.9 | 1,080 | 109.8 | 2,180 |
| 37 | 本部町 | 87.7 | 1,740 | 175.4 | 3,500 |
| 38 | 今帰仁村 | 85.4 | 1,700 | 170.8 | 3,400 |
| 39 | 東村A | 97.9 | 1,940 | 195.8 | 3,900 |
| 40 | 東村B | 112.9 | 2,240 | 225.8 | 4,500 |
| 41 | 大宜味村 | 93.6 | 1,860 | 187.2 | 3,740 |
| 42 | 国頭村A | 101.7 | 2,020 | 203.4 | 4,060 |
| 43 | 国頭村B | 110.6 | 2,200 | 221.2 | 4,420 |
| 44 | 国頭村C | 122.0 | 2,440 | 244.0 | 4,880 |
| 45 | 国頭村D | 120.8 | 2,400 | 241.6 | 4,820 |

| | | 10 | | 南城市B | |
|-----|------------------|--------|--------|--------|--------|
| 到着地 | | 片道 | | 往復 | |
| | | 距離(km) | 燃料代(円) | 距離(km) | 燃料代(円) |
| 1 | 那覇市A | 21.7 | 420 | 43.4 | 860 |
| 2 | 那覇市B (首里地区) | 21.2 | 420 | 42.4 | 840 |
| 3 | 糸満市A | 22.0 | 440 | 44.0 | 880 |
| 4 | 糸満市B | 18.9 | 360 | 37.8 | 740 |
| 5 | 豊見城市 | 21.2 | 420 | 42.4 | 840 |
| 6 | 与那原町 | 14.7 | 280 | 29.4 | 580 |
| 7 | 南風原町 | 17.6 | 340 | 35.2 | 700 |
| 8 | 浦添市 | 24.0 | 480 | 48.0 | 960 |
| 9 | 南城市A (旧玉城村) | 8.0 | 160 | 16.0 | 320 |
| 10 | 南城市B (旧知念村) | — | — | — | 200 |
| 11 | 南城市C (旧佐敷町) | 8.6 | 160 | 17.2 | 340 |
| 12 | 南城市D (旧大里村) | 14.2 | 280 | 28.4 | 560 |
| 13 | 八重瀬町A (旧東風平町) | 15.7 | 300 | 31.4 | 620 |
| 14 | 八重瀬町B (旧具志頭村) | 12.4 | 240 | 24.8 | 480 |
| 15 | 宜野湾市 | 28.7 | 560 | 57.4 | 1,140 |
| 16 | 沖縄市 | 34.6 | 680 | 69.2 | 1,380 |
| 17 | 西原町 | 17.7 | 340 | 35.4 | 700 |
| 18 | 中城村 | 23.8 | 460 | 47.6 | 940 |
| 19 | 北中城村 | 29.1 | 580 | 58.2 | 1,160 |
| 20 | 北谷町 | 32.9 | 640 | 65.8 | 1,300 |
| 21 | 嘉手納町 | 39.1 | 780 | 78.2 | 1,560 |
| 22 | 読谷村 | 47.0 | 940 | 94.0 | 1,880 |
| 23 | うるま市A (旧具志川市) | 38.8 | 760 | 77.6 | 1,540 |
| 24 | うるま市B (旧石川市) | 43.7 | 860 | 87.4 | 1,740 |
| 25 | うるま市C (旧勝連町) | 44.6 | 880 | 89.2 | 1,780 |
| 26 | うるま市D | 41.8 | 820 | 83.6 | 1,660 |
| 27 | うるま市E | 51.2 | 1,020 | 102.4 | 2,040 |
| 28 | 名護市A | 78.4 | 1,560 | 156.8 | 3,120 |
| 29 | 名護市B | 84.1 | 1,680 | 168.2 | 3,360 |
| 30 | 名護市C | 90.8 | 1,800 | 181.6 | 3,620 |
| 31 | 名護市D | 74.9 | 1,480 | 149.8 | 2,980 |
| 32 | 名護市E | 87.6 | 1,740 | 175.2 | 3,500 |
| 33 | 金武町 | 56.1 | 1,120 | 112.2 | 2,240 |
| 34 | 宜野座村 | 62.7 | 1,240 | 125.4 | 2,500 |
| 35 | 恩納村A | 47.2 | 940 | 94.4 | 1,880 |
| 36 | 恩納村B | 59.1 | 1,180 | 118.2 | 2,360 |
| 37 | 本部町 | 91.9 | 1,820 | 183.8 | 3,660 |
| 38 | 今帰仁村 | 89.6 | 1,780 | 179.2 | 3,580 |
| 39 | 東村A | 102.1 | 2,040 | 204.2 | 4,080 |
| 40 | 東村B | 117.1 | 2,340 | 234.2 | 4,680 |
| 41 | 大宜味村 | 97.8 | 1,940 | 195.6 | 3,900 |
| 42 | 国頭村A | 105.9 | 2,100 | 211.8 | 4,220 |
| 43 | 国頭村B | 114.8 | 2,280 | 229.6 | 4,580 |
| 44 | 国頭村C | 126.2 | 2,520 | 252.4 | 5,040 |
| 45 | 国頭村D | 125.0 | 2,500 | 250.0 | 5,000 |

起点間距離早見表

| | | 11 | | 南城市C | |
|---------------|--------|--------|--------|--------|--|
| 到着地 | 片道 | | 往復 | | |
| | 距離(km) | 燃料代(円) | 距離(km) | 燃料代(円) | |
| 1 那覇市A | 14.9 | 280 | 29.8 | 580 | |
| 2 那覇市B (首里地区) | 13.2 | 260 | 26.4 | 520 | |
| 3 糸満市A | 20.3 | 400 | 40.6 | 800 | |
| 4 糸満市B | 19.0 | 380 | 38.0 | 760 | |
| 5 豊見城市 | 15.0 | 300 | 30.0 | 600 | |
| 6 与那原町 | 6.1 | 120 | 12.2 | 240 | |
| 7 南風原町 | 9.6 | 180 | 19.2 | 380 | |
| 8 浦添市 | 15.4 | 300 | 30.8 | 600 | |
| 南城市A (旧玉城村) | 8.1 | 160 | 16.2 | 320 | |
| 南城市B (旧知念村) | 8.6 | 160 | 17.2 | 340 | |
| 南城市C (旧佐敷町) | — | — | — | 200 | |
| 南城市D (旧大里村) | 9.4 | 180 | 18.8 | 360 | |
| 八重瀬町A (旧東風平町) | 13.3 | 260 | 26.6 | 520 | |
| 八重瀬町B (旧具志頭村) | 12.5 | 240 | 25.0 | 500 | |
| 15 宜野湾市 | 20.1 | 400 | 40.2 | 800 | |
| 16 沖縄市 | 26.2 | 520 | 52.4 | 1,040 | |
| 17 西原町 | 9.1 | 180 | 18.2 | 360 | |
| 18 中城村 | 15.2 | 300 | 30.4 | 600 | |
| 19 北中城村 | 20.5 | 400 | 41.0 | 820 | |
| 20 北谷町 | 24.3 | 480 | 48.6 | 960 | |
| 21 嘉手納町 | 30.5 | 600 | 61.0 | 1,220 | |
| 22 読谷村 | 38.4 | 760 | 76.8 | 1,520 | |
| うるま市A (旧具志川市) | 30.8 | 600 | 61.6 | 1,220 | |
| うるま市B (旧石川市) | 35.7 | 700 | 71.4 | 1,420 | |
| うるま市C (旧勝連町) | 36.6 | 720 | 73.2 | 1,460 | |
| 26 うるま市D | 33.8 | 660 | 67.6 | 1,340 | |
| 27 うるま市E | 43.2 | 860 | 86.4 | 1,720 | |
| 28 名護市A | 70.4 | 1,400 | 140.8 | 2,800 | |
| 29 名護市B | 76.1 | 1,520 | 152.2 | 3,040 | |
| 30 名護市C | 82.8 | 1,640 | 165.6 | 3,300 | |
| 31 名護市D | 66.9 | 1,320 | 133.8 | 2,660 | |
| 32 名護市E | 79.6 | 1,580 | 159.2 | 3,180 | |
| 33 金武町 | 48.1 | 960 | 96.2 | 1,920 | |
| 34 宜野座村 | 54.7 | 1,080 | 109.4 | 2,180 | |
| 35 恩納村A | 39.2 | 780 | 78.4 | 1,560 | |
| 36 恩納村B | 51.1 | 1,020 | 102.2 | 2,040 | |
| 37 本部町 | 83.9 | 1,660 | 167.8 | 3,340 | |
| 38 今帰仁村 | 81.6 | 1,620 | 163.2 | 3,260 | |
| 39 東村A | 94.1 | 1,880 | 188.2 | 3,760 | |
| 40 東村B | 109.1 | 2,180 | 218.2 | 4,360 | |
| 41 大宜味村 | 89.8 | 1,780 | 179.6 | 3,580 | |
| 42 国頭村A | 97.9 | 1,940 | 195.8 | 3,900 | |
| 43 国頭村B | 106.8 | 2,120 | 213.6 | 4,260 | |
| 44 国頭村C | 118.2 | 2,360 | 236.4 | 4,720 | |
| 45 国頭村D | 117.0 | 2,340 | 234.0 | 4,680 | |

| | | 12 | | 南城市D | |
|---------------|--------|--------|--------|--------|--|
| 到着地 | 片道 | | 往復 | | |
| | 距離(km) | 燃料代(円) | 距離(km) | 燃料代(円) | |
| 1 那覇市A | 9.9 | 180 | 19.8 | 380 | |
| 2 那覇市B (首里地区) | 7.9 | 140 | 15.8 | 300 | |
| 3 糸満市A | 10.9 | 200 | 21.8 | 420 | |
| 4 糸満市B | 13.3 | 260 | 26.6 | 520 | |
| 5 豊見城市 | 9.4 | 180 | 18.8 | 360 | |
| 6 与那原町 | 3.4 | 60 | 6.8 | 120 | |
| 7 南風原町 | 3.8 | 60 | 7.6 | 140 | |
| 8 浦添市 | 12.7 | 240 | 25.4 | 500 | |
| 南城市A (旧玉城村) | 6.2 | 120 | 12.4 | 240 | |
| 南城市B (旧知念村) | 14.2 | 280 | 28.4 | 560 | |
| 南城市C (旧佐敷町) | 9.4 | 180 | 18.8 | 360 | |
| 南城市D (旧大里村) | — | — | — | 200 | |
| 八重瀬町A (旧東風平町) | 3.9 | 60 | 7.8 | 140 | |
| 八重瀬町B (旧具志頭村) | 8.1 | 160 | 16.2 | 320 | |
| 15 宜野湾市 | 17.4 | 340 | 34.8 | 680 | |
| 16 沖縄市 | 23.5 | 460 | 47.0 | 940 | |
| 17 西原町 | 6.4 | 120 | 12.8 | 240 | |
| 18 中城村 | 12.5 | 240 | 25.0 | 500 | |
| 19 北中城村 | 17.8 | 340 | 35.6 | 700 | |
| 20 北谷町 | 21.6 | 420 | 43.2 | 860 | |
| 21 嘉手納町 | 27.8 | 540 | 55.6 | 1,100 | |
| 22 読谷村 | 35.7 | 700 | 71.4 | 1,420 | |
| うるま市A (旧具志川市) | 28.4 | 560 | 56.8 | 1,120 | |
| うるま市B (旧石川市) | 33.3 | 660 | 66.6 | 1,320 | |
| うるま市C (旧勝連町) | 34.2 | 680 | 68.4 | 1,360 | |
| 26 うるま市D | 31.4 | 620 | 62.8 | 1,240 | |
| 27 うるま市E | 40.8 | 800 | 81.6 | 1,620 | |
| 28 名護市A | 68.0 | 1,360 | 136.0 | 2,720 | |
| 29 名護市B | 73.7 | 1,460 | 147.4 | 2,940 | |
| 30 名護市C | 80.4 | 1,600 | 160.8 | 3,200 | |
| 31 名護市D | 64.5 | 1,280 | 129.0 | 2,580 | |
| 32 名護市E | 77.2 | 1,540 | 154.4 | 3,080 | |
| 33 金武町 | 45.7 | 900 | 91.4 | 1,820 | |
| 34 宜野座村 | 52.3 | 1,040 | 104.6 | 2,080 | |
| 35 恩納村A | 36.8 | 720 | 73.6 | 1,460 | |
| 36 恩納村B | 48.7 | 960 | 97.4 | 1,940 | |
| 37 本部町 | 81.5 | 1,620 | 163.0 | 3,260 | |
| 38 今帰仁村 | 79.2 | 1,580 | 158.4 | 3,160 | |
| 39 東村A | 91.7 | 1,820 | 183.4 | 3,660 | |
| 40 東村B | 106.7 | 2,120 | 213.4 | 4,260 | |
| 41 大宜味村 | 87.4 | 1,740 | 174.8 | 3,480 | |
| 42 国頭村A | 95.5 | 1,900 | 191.0 | 3,820 | |
| 43 国頭村B | 104.4 | 2,080 | 208.8 | 4,160 | |
| 44 国頭村C | 115.8 | 2,300 | 231.6 | 4,620 | |
| 45 国頭村D | 114.6 | 2,280 | 229.2 | 4,580 | |

起点間距離早見表

出発地 13 八重瀬町A

| 到着地 | 片道 | | 往復 | |
|---------------|--------|--------|--------|--------|
| | 距離(km) | 燃料代(円) | 距離(km) | 燃料代(円) |
| 1 那覇市A | 9.4 | 180 | 18.8 | 360 |
| 2 那覇市B (首里地区) | 9.5 | 180 | 19.0 | 380 |
| 3 糸満市A | 7.0 | 140 | 14.0 | 280 |
| 4 糸満市B | 9.4 | 180 | 18.8 | 360 |
| 5 豊見城市 | 5.5 | 100 | 11.0 | 220 |
| 6 与那原町 | 7.3 | 140 | 14.6 | 280 |
| 7 南風原町 | 5.6 | 100 | 11.2 | 220 |
| 8 浦添市 | 15.3 | 300 | 30.6 | 600 |
| 南城市A (旧玉城村) | 7.7 | 140 | 15.4 | 300 |
| 南城市B (旧知念村) | 15.7 | 300 | 31.4 | 620 |
| 南城市C (旧佐敷町) | 13.3 | 260 | 26.6 | 520 |
| 南城市D (旧大里村) | 3.9 | 60 | 7.8 | 140 |
| 八重瀬町A (旧東風平町) | — | — | — | 200 |
| 八重瀬町B (旧具志頭村) | 4.2 | 80 | 8.4 | 160 |
| 15 宜野湾市 | 21.3 | 420 | 42.6 | 840 |
| 16 沖縄市 | 27.4 | 540 | 54.8 | 1,080 |
| 17 西原町 | 10.3 | 200 | 20.6 | 400 |
| 18 中城村 | 16.4 | 320 | 32.8 | 640 |
| 19 北中城村 | 21.7 | 420 | 43.4 | 860 |
| 20 北谷町 | 25.5 | 500 | 51.0 | 1,020 |
| 21 嘉手納町 | 31.7 | 620 | 63.4 | 1,260 |
| 22 読谷村 | 39.6 | 780 | 79.2 | 1,580 |
| うるま市A (旧具志川市) | 32.3 | 640 | 64.6 | 1,280 |
| うるま市B (旧石川市) | 37.2 | 740 | 74.4 | 1,480 |
| うるま市C (旧勝連町) | 38.1 | 760 | 76.2 | 1,520 |
| うるま市D | 35.3 | 700 | 70.6 | 1,400 |
| うるま市E | 44.7 | 880 | 89.4 | 1,780 |
| 28 名護市A | 71.9 | 1,420 | 143.8 | 2,860 |
| 29 名護市B | 77.6 | 1,540 | 155.2 | 3,100 |
| 30 名護市C | 84.3 | 1,680 | 168.6 | 3,360 |
| 31 名護市D | 68.4 | 1,360 | 136.8 | 2,720 |
| 32 名護市E | 81.1 | 1,620 | 162.2 | 3,240 |
| 33 金武町 | 49.6 | 980 | 99.2 | 1,980 |
| 34 宜野座村 | 56.2 | 1,120 | 112.4 | 2,240 |
| 35 恩納村A | 40.7 | 800 | 81.4 | 1,620 |
| 36 恩納村B | 52.6 | 1,040 | 105.2 | 2,100 |
| 37 本部町 | 85.4 | 1,700 | 170.8 | 3,400 |
| 38 今帰仁村 | 83.1 | 1,660 | 166.2 | 3,320 |
| 39 東村A | 95.6 | 1,900 | 191.2 | 3,820 |
| 40 東村B | 110.6 | 2,200 | 221.2 | 4,420 |
| 41 大宜味村 | 91.3 | 1,820 | 182.6 | 3,640 |
| 42 国頭村A | 99.4 | 1,980 | 198.8 | 3,960 |
| 43 国頭村B | 108.3 | 2,160 | 216.6 | 4,320 |
| 44 国頭村C | 119.7 | 2,380 | 239.4 | 4,780 |
| 45 国頭村D | 118.5 | 2,360 | 237.0 | 4,740 |

出発地 14 八重瀬町B

| 到着地 | 片道 | | 往復 | |
|---------------|--------|--------|--------|--------|
| | 距離(km) | 燃料代(円) | 距離(km) | 燃料代(円) |
| 1 那覇市A | 13.6 | 260 | 27.2 | 540 |
| 2 那覇市B (首里地区) | 13.7 | 260 | 27.4 | 540 |
| 3 糸満市A | 9.6 | 180 | 19.2 | 380 |
| 4 糸満市B | 6.5 | 120 | 13.0 | 260 |
| 5 豊見城市 | 9.7 | 180 | 19.4 | 380 |
| 6 与那原町 | 11.5 | 220 | 23.0 | 460 |
| 7 南風原町 | 9.8 | 180 | 19.6 | 380 |
| 8 浦添市 | 19.5 | 380 | 39.0 | 780 |
| 南城市A (旧玉城村) | 4.4 | 80 | 8.8 | 160 |
| 南城市B (旧知念村) | 12.4 | 240 | 24.8 | 480 |
| 南城市C (旧佐敷町) | 12.5 | 240 | 25.0 | 500 |
| 南城市D (旧大里村) | 8.1 | 160 | 16.2 | 320 |
| 八重瀬町A (旧東風平町) | 4.2 | 80 | 8.4 | 160 |
| 八重瀬町B (旧具志頭村) | — | — | — | 200 |
| 15 宜野湾市 | 25.5 | 500 | 51.0 | 1,020 |
| 16 沖縄市 | 31.6 | 620 | 63.2 | 1,260 |
| 17 西原町 | 14.5 | 280 | 29.0 | 580 |
| 18 中城村 | 20.6 | 400 | 41.2 | 820 |
| 19 北中城村 | 25.9 | 500 | 51.8 | 1,020 |
| 20 北谷町 | 29.7 | 580 | 59.4 | 1,180 |
| 21 嘉手納町 | 35.9 | 700 | 71.8 | 1,420 |
| 22 読谷村 | 43.8 | 860 | 87.6 | 1,740 |
| うるま市A (旧具志川市) | 36.5 | 720 | 73.0 | 1,460 |
| うるま市B (旧石川市) | 41.4 | 820 | 82.8 | 1,640 |
| うるま市C (旧勝連町) | 42.3 | 840 | 84.6 | 1,680 |
| うるま市D | 39.5 | 780 | 79.0 | 1,580 |
| うるま市E | 48.9 | 960 | 97.8 | 1,940 |
| 28 名護市A | 76.1 | 1,520 | 152.2 | 3,040 |
| 29 名護市B | 81.8 | 1,620 | 163.6 | 3,260 |
| 30 名護市C | 88.5 | 1,760 | 177.0 | 3,540 |
| 31 名護市D | 72.6 | 1,440 | 145.2 | 2,900 |
| 32 名護市E | 85.3 | 1,700 | 170.6 | 3,400 |
| 33 金武町 | 53.8 | 1,060 | 107.6 | 2,140 |
| 34 宜野座村 | 60.4 | 1,200 | 120.8 | 2,400 |
| 35 恩納村A | 44.9 | 880 | 89.8 | 1,780 |
| 36 恩納村B | 56.8 | 1,120 | 113.6 | 2,260 |
| 37 本部町 | 89.6 | 1,780 | 179.2 | 3,580 |
| 38 今帰仁村 | 87.3 | 1,740 | 174.6 | 3,480 |
| 39 東村A | 99.8 | 1,980 | 199.6 | 3,980 |
| 40 東村B | 114.8 | 2,280 | 229.6 | 4,580 |
| 41 大宜味村 | 95.5 | 1,900 | 191.0 | 3,820 |
| 42 国頭村A | 103.6 | 2,060 | 207.2 | 4,140 |
| 43 国頭村B | 112.5 | 2,240 | 225.0 | 4,500 |
| 44 国頭村C | 123.9 | 2,460 | 247.8 | 4,940 |
| 45 国頭村D | 122.7 | 2,440 | 245.4 | 4,900 |

起点間距離早見表

出発地 15 宜野湾市

| 到着地 | 片道 | | 往復 | |
|------------------|--------|--------|--------|--------|
| | 距離(km) | 燃料代(円) | 距離(km) | 燃料代(円) |
| 1 那覇市A | 12.4 | 240 | 24.8 | 480 |
| 2 那覇市B (首里地区) | 12.3 | 240 | 24.6 | 480 |
| 3 糸満市A | 23.6 | 460 | 47.2 | 940 |
| 4 糸満市B | 27.5 | 540 | 55.0 | 1,100 |
| 5 豊見城市 | 17.3 | 340 | 34.6 | 680 |
| 6 与那原町 | 14.0 | 280 | 28.0 | 560 |
| 7 南風原町 | 16.4 | 320 | 32.8 | 640 |
| 8 浦添市 | 6.5 | 120 | 13.0 | 260 |
| 9 南城市A (旧玉城村) | 23.6 | 460 | 47.2 | 940 |
| 10 南城市B (旧知念村) | 28.7 | 560 | 57.4 | 1,140 |
| 11 南城市C (旧佐敷町) | 20.1 | 400 | 40.2 | 800 |
| 12 南城市D (旧大里村) | 17.4 | 340 | 34.8 | 680 |
| 13 八重瀬町A (旧東風平町) | 21.3 | 420 | 42.6 | 840 |
| 14 八重瀬町B (旧具志頭村) | 25.5 | 500 | 51.0 | 1,020 |
| 15 宜野湾市 | — | — | — | 200 |
| 16 沖縄市 | 10.3 | 200 | 20.6 | 400 |
| 17 西原町 | 11.0 | 220 | 22.0 | 440 |
| 18 中城村 | 6.3 | 120 | 12.6 | 240 |
| 19 北中城村 | 4.6 | 80 | 9.2 | 180 |
| 20 北谷町 | 4.2 | 80 | 8.4 | 160 |
| 21 嘉手納町 | 10.5 | 200 | 21.0 | 420 |
| 22 読谷村 | 18.4 | 360 | 36.8 | 720 |
| 23 うるま市A (旧具志川市) | 17.0 | 340 | 34.0 | 680 |
| 24 うるま市B (旧石川市) | 21.9 | 420 | 43.8 | 860 |
| 25 うるま市C (旧勝連町) | 22.8 | 440 | 45.6 | 900 |
| 26 うるま市D | 20.0 | 400 | 40.0 | 800 |
| 27 うるま市E | 29.4 | 580 | 58.8 | 1,160 |
| 28 名護市A | 54.3 | 1,080 | 108.6 | 2,160 |
| 29 名護市B | 60.0 | 1,200 | 120.0 | 2,400 |
| 30 名護市C | 66.7 | 1,320 | 133.4 | 2,660 |
| 31 名護市D | 53.1 | 1,060 | 106.2 | 2,120 |
| 32 名護市E | 65.8 | 1,300 | 131.6 | 2,620 |
| 33 金武町 | 34.3 | 680 | 68.6 | 1,360 |
| 34 宜野座村 | 40.9 | 800 | 81.8 | 1,620 |
| 35 恩納村A | 21.4 | 420 | 42.8 | 840 |
| 36 恩納村B | 35.0 | 700 | 70.0 | 1,400 |
| 37 本部町 | 67.8 | 1,340 | 135.6 | 2,700 |
| 38 今帰仁村 | 65.5 | 1,300 | 131.0 | 2,620 |
| 39 東村A | 78.0 | 1,560 | 156.0 | 3,120 |
| 40 東村B | 93.0 | 1,860 | 186.0 | 3,720 |
| 41 大宜味村 | 73.7 | 1,460 | 147.4 | 2,940 |
| 42 国頭村A | 81.8 | 1,620 | 163.6 | 3,260 |
| 43 国頭村B | 90.7 | 1,800 | 181.4 | 3,620 |
| 44 国頭村C | 102.1 | 2,040 | 204.2 | 4,080 |
| 45 国頭村D | 100.9 | 2,000 | 201.8 | 4,020 |

出発地 16 沖縄市

| 到着地 | 片道 | | 往復 | |
|------------------|--------|--------|--------|--------|
| | 距離(km) | 燃料代(円) | 距離(km) | 燃料代(円) |
| 1 那覇市A | 22.6 | 440 | 45.2 | 900 |
| 2 那覇市B (首里地区) | 21.5 | 420 | 43.0 | 860 |
| 3 糸満市A | 33.8 | 660 | 67.6 | 1,340 |
| 4 糸満市B | 36.8 | 720 | 73.6 | 1,460 |
| 5 豊見城市 | 27.5 | 540 | 55.0 | 1,100 |
| 6 与那原町 | 20.1 | 400 | 40.2 | 800 |
| 7 南風原町 | 23.8 | 460 | 47.6 | 940 |
| 8 浦添市 | 16.8 | 320 | 33.6 | 660 |
| 9 南城市A (旧玉城村) | 29.7 | 580 | 59.4 | 1,180 |
| 10 南城市B (旧知念村) | 34.6 | 680 | 69.2 | 1,380 |
| 11 南城市C (旧佐敷町) | 26.2 | 520 | 52.4 | 1,040 |
| 12 南城市D (旧大里村) | 23.5 | 460 | 47.0 | 940 |
| 13 八重瀬町A (旧東風平町) | 27.4 | 540 | 54.8 | 1,080 |
| 14 八重瀬町B (旧具志頭村) | 31.6 | 620 | 63.2 | 1,260 |
| 15 宜野湾市 | 10.3 | 200 | 20.6 | 400 |
| 16 沖縄市 | — | — | — | 200 |
| 17 西原町 | 17.1 | 340 | 34.2 | 680 |
| 18 中城村 | 11.0 | 220 | 22.0 | 440 |
| 19 北中城村 | 5.7 | 100 | 11.4 | 220 |
| 20 北谷町 | 6.2 | 120 | 12.4 | 240 |
| 21 嘉手納町 | 8.8 | 160 | 17.6 | 340 |
| 22 読谷村 | 16.6 | 320 | 33.2 | 660 |
| 23 うるま市A (旧具志川市) | 7.6 | 140 | 15.2 | 300 |
| 24 うるま市B (旧石川市) | 12.3 | 240 | 24.6 | 480 |
| 25 うるま市C (旧勝連町) | 13.4 | 260 | 26.8 | 520 |
| 26 うるま市D | 10.6 | 200 | 21.2 | 420 |
| 27 うるま市E | 20.0 | 400 | 40.0 | 800 |
| 28 名護市A | 47.0 | 940 | 94.0 | 1,880 |
| 29 名護市B | 52.7 | 1,040 | 105.4 | 2,100 |
| 30 名護市C | 59.4 | 1,180 | 118.8 | 2,360 |
| 31 名護市D | 43.5 | 860 | 87.0 | 1,740 |
| 32 名護市E | 56.2 | 1,120 | 112.4 | 2,240 |
| 33 金武町 | 24.7 | 480 | 49.4 | 980 |
| 34 宜野座村 | 31.3 | 620 | 62.6 | 1,240 |
| 35 恩納村A | 14.7 | 280 | 29.4 | 580 |
| 36 恩納村B | 27.7 | 540 | 55.4 | 1,100 |
| 37 本部町 | 60.5 | 1,200 | 121.0 | 2,420 |
| 38 今帰仁村 | 58.2 | 1,160 | 116.4 | 2,320 |
| 39 東村A | 70.7 | 1,400 | 141.4 | 2,820 |
| 40 東村B | 85.7 | 1,700 | 171.4 | 3,420 |
| 41 大宜味村 | 66.4 | 1,320 | 132.8 | 2,640 |
| 42 国頭村A | 74.5 | 1,480 | 149.0 | 2,980 |
| 43 国頭村B | 83.4 | 1,660 | 166.8 | 3,320 |
| 44 国頭村C | 94.8 | 1,880 | 189.6 | 3,780 |
| 45 国頭村D | 93.6 | 1,860 | 187.2 | 3,740 |

起点間距離早見表

| | | 17 | | 西原町 | |
|------------------|--------|--------|--------|--------|--|
| 到着地 | 片道 | | 往復 | | |
| | 距離(km) | 燃料代(円) | 距離(km) | 燃料代(円) | |
| 1 那覇市A | 11.9 | 220 | 23.8 | 460 | |
| 2 那覇市B (首里地区) | 5.4 | 100 | 10.8 | 200 | |
| 3 糸満市A | 17.3 | 340 | 34.6 | 680 | |
| 4 糸満市B | 19.7 | 380 | 39.4 | 780 | |
| 5 豊見城市 | 12.1 | 240 | 24.2 | 480 | |
| 6 与那原町 | 3.0 | 60 | 6.0 | 120 | |
| 7 南風原町 | 6.7 | 120 | 13.4 | 260 | |
| 8 浦添市 | 6.3 | 120 | 12.6 | 240 | |
| 9 南城市A (旧玉城村) | 12.6 | 240 | 25.2 | 500 | |
| 10 南城市B (旧知念村) | 17.7 | 340 | 35.4 | 700 | |
| 11 南城市C (旧佐敷町) | 9.1 | 180 | 18.2 | 360 | |
| 12 南城市D (旧大里村) | 6.4 | 120 | 12.8 | 240 | |
| 13 八重瀬町A (旧東風平町) | 10.3 | 200 | 20.6 | 400 | |
| 14 八重瀬町B (旧具志頭村) | 14.5 | 280 | 29.0 | 580 | |
| 15 宜野湾市 | 11.0 | 220 | 22.0 | 440 | |
| 16 沖縄市 | 17.1 | 340 | 34.2 | 680 | |
| 17 西原町 | — | — | — | 200 | |
| 18 中城村 | 6.1 | 120 | 12.2 | 240 | |
| 19 北中城村 | 11.4 | 220 | 22.8 | 440 | |
| 20 北谷町 | 15.2 | 300 | 30.4 | 600 | |
| 21 嘉手納町 | 21.4 | 420 | 42.8 | 840 | |
| 22 読谷村 | 29.3 | 580 | 58.6 | 1,160 | |
| 23 うるま市A (旧具志川市) | 23.8 | 460 | 47.6 | 940 | |
| 24 うるま市B (旧石川市) | 28.7 | 560 | 57.4 | 1,140 | |
| 25 うるま市C (旧勝連町) | 29.6 | 580 | 59.2 | 1,180 | |
| 26 うるま市D | 26.8 | 520 | 53.6 | 1,060 | |
| 27 うるま市E | 36.2 | 720 | 72.4 | 1,440 | |
| 28 名護市A | 63.4 | 1,260 | 126.8 | 2,520 | |
| 29 名護市B | 69.1 | 1,380 | 138.2 | 2,760 | |
| 30 名護市C | 75.8 | 1,500 | 151.6 | 3,020 | |
| 31 名護市D | 59.9 | 1,180 | 119.8 | 2,380 | |
| 32 名護市E | 72.6 | 1,440 | 145.2 | 2,900 | |
| 33 金武町 | 41.1 | 820 | 82.2 | 1,640 | |
| 34 宜野座村 | 47.7 | 940 | 95.4 | 1,900 | |
| 35 恩納村A | 31.8 | 620 | 63.6 | 1,260 | |
| 36 恩納村B | 44.1 | 880 | 88.2 | 1,760 | |
| 37 本部町 | 76.9 | 1,520 | 153.8 | 3,060 | |
| 38 今帰仁村 | 74.6 | 1,480 | 149.2 | 2,980 | |
| 39 東村A | 87.1 | 1,740 | 174.2 | 3,480 | |
| 40 東村B | 102.1 | 2,040 | 204.2 | 4,080 | |
| 41 大宜味村 | 82.8 | 1,640 | 165.6 | 3,300 | |
| 42 国頭村A | 90.9 | 1,800 | 181.8 | 3,620 | |
| 43 国頭村B | 99.8 | 1,980 | 199.6 | 3,980 | |
| 44 国頭村C | 111.2 | 2,220 | 222.4 | 4,440 | |
| 45 国頭村D | 110.0 | 2,200 | 220.0 | 4,400 | |

| | | 18 | | 中城村 | |
|------------------|--------|--------|--------|--------|--|
| 到着地 | 片道 | | 往復 | | |
| | 距離(km) | 燃料代(円) | 距離(km) | 燃料代(円) | |
| 1 那覇市A | 18.0 | 360 | 36.0 | 720 | |
| 2 那覇市B (首里地区) | 11.5 | 220 | 23.0 | 460 | |
| 3 糸満市A | 23.4 | 460 | 46.8 | 920 | |
| 4 糸満市B | 25.8 | 500 | 51.6 | 1,020 | |
| 5 豊見城市 | 18.2 | 360 | 36.4 | 720 | |
| 6 与那原町 | 9.1 | 180 | 18.2 | 360 | |
| 7 南風原町 | 12.8 | 240 | 25.6 | 500 | |
| 8 浦添市 | 12.4 | 240 | 24.8 | 480 | |
| 9 南城市A (旧玉城村) | 18.7 | 360 | 37.4 | 740 | |
| 10 南城市B (旧知念村) | 23.8 | 460 | 47.6 | 940 | |
| 11 南城市C (旧佐敷町) | 15.2 | 300 | 30.4 | 600 | |
| 12 南城市D (旧大里村) | 12.5 | 240 | 25.0 | 500 | |
| 13 八重瀬町A (旧東風平町) | 16.4 | 320 | 32.8 | 640 | |
| 14 八重瀬町B (旧具志頭村) | 20.6 | 400 | 41.2 | 820 | |
| 15 宜野湾市 | 6.3 | 120 | 12.6 | 240 | |
| 16 沖縄市 | 11.0 | 220 | 22.0 | 440 | |
| 17 西原町 | 6.1 | 120 | 12.2 | 240 | |
| 18 中城村 | — | — | — | 200 | |
| 19 北中城村 | 5.3 | 100 | 10.6 | 200 | |
| 20 北谷町 | 10.5 | 200 | 21.0 | 420 | |
| 21 嘉手納町 | 16.8 | 320 | 33.6 | 660 | |
| 22 読谷村 | 24.7 | 480 | 49.4 | 980 | |
| 23 うるま市A (旧具志川市) | 17.7 | 340 | 35.4 | 700 | |
| 24 うるま市B (旧石川市) | 22.6 | 440 | 45.2 | 900 | |
| 25 うるま市C (旧勝連町) | 23.5 | 460 | 47.0 | 940 | |
| 26 うるま市D | 20.7 | 400 | 41.4 | 820 | |
| 27 うるま市E | 30.1 | 600 | 60.2 | 1,200 | |
| 28 名護市A | 57.3 | 1,140 | 114.6 | 2,280 | |
| 29 名護市B | 63.0 | 1,260 | 126.0 | 2,520 | |
| 30 名護市C | 69.7 | 1,380 | 139.4 | 2,780 | |
| 31 名護市D | 53.8 | 1,060 | 107.6 | 2,140 | |
| 32 名護市E | 66.5 | 1,320 | 133.0 | 2,660 | |
| 33 金武町 | 35.0 | 700 | 70.0 | 1,400 | |
| 34 宜野座村 | 41.6 | 820 | 83.2 | 1,660 | |
| 35 恩納村A | 25.7 | 500 | 51.4 | 1,020 | |
| 36 恩納村B | 38.0 | 760 | 76.0 | 1,520 | |
| 37 本部町 | 70.8 | 1,400 | 141.6 | 2,820 | |
| 38 今帰仁村 | 68.5 | 1,360 | 137.0 | 2,740 | |
| 39 東村A | 81.0 | 1,620 | 162.0 | 3,240 | |
| 40 東村B | 96.0 | 1,920 | 192.0 | 3,840 | |
| 41 大宜味村 | 76.7 | 1,520 | 153.4 | 3,060 | |
| 42 国頭村A | 84.8 | 1,680 | 169.6 | 3,380 | |
| 43 国頭村B | 93.7 | 1,860 | 187.4 | 3,740 | |
| 44 国頭村C | 105.1 | 2,100 | 210.2 | 4,200 | |
| 45 国頭村D | 103.9 | 2,060 | 207.8 | 4,140 | |

起点間距離早見表

出発地 19 北中城村

| 到着地 | 片道 | | 往復 | |
|---------------------|--------|--------|--------|--------|
| | 距離(km) | 燃料代(円) | 距離(km) | 燃料代(円) |
| 1 那覇市A | 16.9 | 320 | 33.8 | 660 |
| 2 那覇市B (首里地区) | 15.8 | 300 | 31.6 | 620 |
| 3 糸満市A | 28.1 | 560 | 56.2 | 1,120 |
| 4 糸満市B | 31.1 | 620 | 62.2 | 1,240 |
| 5 豊見城市 | 21.8 | 420 | 43.6 | 860 |
| 6 与那原町 | 14.4 | 280 | 28.8 | 560 |
| 7 南風原町 | 18.1 | 360 | 36.2 | 720 |
| 8 浦添市 | 11.1 | 220 | 22.2 | 440 |
| 9 南城市A (旧玉城村) | 24.0 | 480 | 48.0 | 960 |
| 10 南城市B (旧知念村) | 29.1 | 580 | 58.2 | 1,160 |
| 11 南城市C (旧佐敷町) | 20.5 | 400 | 41.0 | 820 |
| 12 南城市D (旧大里村) | 17.8 | 340 | 35.6 | 700 |
| 13 八重瀬町A (旧東風平町) | 21.7 | 420 | 43.4 | 860 |
| 14 八重瀬町B (旧具志頭村) | 25.9 | 500 | 51.8 | 1,020 |
| 15 宜野湾市 | 4.6 | 80 | 9.2 | 180 |
| 16 沖縄市 | 5.7 | 100 | 11.4 | 220 |
| 17 西原町 | 11.4 | 220 | 22.8 | 440 |
| 18 中城村 | 5.3 | 100 | 10.6 | 200 |
| 19 北中城村 | — | — | — | 200 |
| 20 北谷町 | 6.0 | 120 | 12.0 | 240 |
| 21 嘉手納町 | 12.2 | 240 | 24.4 | 480 |
| 22 読谷村 | 20.1 | 400 | 40.2 | 800 |
| 23 うるま市A (旧具志川市) | 12.4 | 240 | 24.8 | 480 |
| 24 うるま市B (旧石川市) | 17.3 | 340 | 34.6 | 680 |
| 25 うるま市C (旧勝連町) | 18.2 | 360 | 36.4 | 720 |
| 26 うるま市D | 15.4 | 300 | 30.8 | 600 |
| 27 うるま市E | 24.8 | 480 | 49.6 | 980 |
| 28 名護市A | 52.0 | 1,040 | 104.0 | 2,080 |
| 29 名護市B | 57.7 | 1,140 | 115.4 | 2,300 |
| 30 名護市C | 64.4 | 1,280 | 128.8 | 2,560 |
| 31 名護市D | 48.5 | 960 | 97.0 | 1,940 |
| 32 名護市E | 61.2 | 1,220 | 122.4 | 2,440 |
| 33 金武町 | 29.7 | 580 | 59.4 | 1,180 |
| 34 宜野座村 | 36.3 | 720 | 72.6 | 1,440 |
| 35 恩納村A | 20.4 | 400 | 40.8 | 800 |
| 36 恩納村B | 32.7 | 640 | 65.4 | 1,300 |
| 37 本部町 | 65.5 | 1,300 | 131.0 | 2,620 |
| 38 今帰仁村 | 63.2 | 1,260 | 126.4 | 2,520 |
| 39 東村A | 75.7 | 1,500 | 151.4 | 3,020 |
| 40 東村B | 90.7 | 1,800 | 181.4 | 3,620 |
| 41 大宜味村 | 71.4 | 1,420 | 142.8 | 2,840 |
| 42 国頭村A | 79.5 | 1,580 | 159.0 | 3,180 |
| 43 国頭村B | 88.4 | 1,760 | 176.8 | 3,520 |
| 44 国頭村C | 99.8 | 1,980 | 199.6 | 3,980 |
| 45 国頭村D | 98.6 | 1,960 | 197.2 | 3,940 |

出発地 20 北谷町

| 到着地 | 片道 | | 往復 | |
|---------------------|--------|--------|--------|--------|
| | 距離(km) | 燃料代(円) | 距離(km) | 燃料代(円) |
| 1 那覇市A | 16.6 | 320 | 33.2 | 660 |
| 2 那覇市B (首里地区) | 16.5 | 320 | 33.0 | 660 |
| 3 糸満市A | 27.8 | 540 | 55.6 | 1,100 |
| 4 糸満市B | 31.7 | 620 | 63.4 | 1,260 |
| 5 豊見城市 | 21.5 | 420 | 43.0 | 860 |
| 6 与那原町 | 18.2 | 360 | 36.4 | 720 |
| 7 南風原町 | 20.6 | 400 | 41.2 | 820 |
| 8 浦添市 | 10.7 | 200 | 21.4 | 420 |
| 9 南城市A (旧玉城村) | 27.8 | 540 | 55.6 | 1,100 |
| 10 南城市B (旧知念村) | 32.9 | 640 | 65.8 | 1,300 |
| 11 南城市C (旧佐敷町) | 24.3 | 480 | 48.6 | 960 |
| 12 南城市D (旧大里村) | 21.6 | 420 | 43.2 | 860 |
| 13 八重瀬町A (旧東風平町) | 25.5 | 500 | 51.0 | 1,020 |
| 14 八重瀬町B (旧具志頭村) | 29.7 | 580 | 59.4 | 1,180 |
| 15 宜野湾市 | 4.2 | 80 | 8.4 | 160 |
| 16 沖縄市 | 6.2 | 120 | 12.4 | 240 |
| 17 西原町 | 15.2 | 300 | 30.4 | 600 |
| 18 中城村 | 10.5 | 200 | 21.0 | 420 |
| 19 北中城村 | 6.0 | 120 | 12.0 | 240 |
| 20 北谷町 | — | — | — | 200 |
| 21 嘉手納町 | 6.3 | 120 | 12.6 | 240 |
| 22 読谷村 | 14.2 | 280 | 28.4 | 560 |
| 23 うるま市A (旧具志川市) | 13.8 | 260 | 27.6 | 540 |
| 24 うるま市B (旧石川市) | 18.5 | 360 | 37.0 | 740 |
| 25 うるま市C (旧勝連町) | 19.6 | 380 | 39.2 | 780 |
| 26 うるま市D | 16.8 | 320 | 33.6 | 660 |
| 27 うるま市E | 26.2 | 520 | 52.4 | 1,040 |
| 28 名護市A | 50.1 | 1,000 | 100.2 | 2,000 |
| 29 名護市B | 55.8 | 1,100 | 111.6 | 2,220 |
| 30 名護市C | 62.5 | 1,240 | 125.0 | 2,500 |
| 31 名護市D | 49.7 | 980 | 99.4 | 1,980 |
| 32 名護市E | 62.4 | 1,240 | 124.8 | 2,480 |
| 33 金武町 | 30.9 | 600 | 61.8 | 1,220 |
| 34 宜野座村 | 37.5 | 740 | 75.0 | 1,500 |
| 35 恩納村A | 17.2 | 340 | 34.4 | 680 |
| 36 恩納村B | 30.8 | 600 | 61.6 | 1,220 |
| 37 本部町 | 63.6 | 1,260 | 127.2 | 2,540 |
| 38 今帰仁村 | 61.3 | 1,220 | 122.6 | 2,440 |
| 39 東村A | 73.8 | 1,460 | 147.6 | 2,940 |
| 40 東村B | 88.8 | 1,760 | 177.6 | 3,540 |
| 41 大宜味村 | 69.5 | 1,380 | 139.0 | 2,780 |
| 42 国頭村A | 77.6 | 1,540 | 155.2 | 3,100 |
| 43 国頭村B | 86.5 | 1,720 | 173.0 | 3,460 |
| 44 国頭村C | 97.9 | 1,940 | 195.8 | 3,900 |
| 45 国頭村D | 96.7 | 1,920 | 193.4 | 3,860 |

起点間距離早見表

| | | 21 | | 嘉手納町 | |
|-----|------------------|--------|--------|--------|-------|
| 到着地 | 片道 | | 往復 | | |
| | 距離(km) | 燃料代(円) | 距離(km) | 燃料代(円) | |
| 1 | 那覇市A | 22.8 | 440 | 45.6 | 900 |
| 2 | 那覇市B (首里地区) | 22.8 | 440 | 45.6 | 900 |
| 3 | 糸満市A | 34.0 | 680 | 68.0 | 1,360 |
| 4 | 糸満市B | 37.9 | 740 | 75.8 | 1,500 |
| 5 | 豊見城市 | 27.7 | 540 | 55.4 | 1,100 |
| 6 | 与那原町 | 24.4 | 480 | 48.8 | 960 |
| 7 | 南風原町 | 26.9 | 520 | 53.8 | 1,060 |
| 8 | 浦添市 | 17.0 | 340 | 34.0 | 680 |
| 9 | 南城市A (旧玉城村) | 34.0 | 680 | 68.0 | 1,360 |
| 10 | 南城市B (旧知念村) | 39.1 | 780 | 78.2 | 1,560 |
| 11 | 南城市C (旧佐敷町) | 30.5 | 600 | 61.0 | 1,220 |
| 12 | 南城市D (旧大里村) | 27.8 | 540 | 55.6 | 1,100 |
| 13 | 八重瀬町A (旧東風平町) | 31.7 | 620 | 63.4 | 1,260 |
| 14 | 八重瀬町B (旧具志頭村) | 35.9 | 700 | 71.8 | 1,420 |
| 15 | 宜野湾市 | 10.5 | 200 | 21.0 | 420 |
| 16 | 沖縄市 | 8.8 | 160 | 17.6 | 340 |
| 17 | 西原町 | 21.4 | 420 | 42.8 | 840 |
| 18 | 中城村 | 16.8 | 320 | 33.6 | 660 |
| 19 | 北中城村 | 12.2 | 240 | 24.4 | 480 |
| 20 | 北谷町 | 6.3 | 120 | 12.6 | 240 |
| 21 | 嘉手納町 | — | — | — | 200 |
| 22 | 読谷村 | 8.7 | 160 | 17.4 | 340 |
| 23 | うるま市A (旧具志川市) | 14.7 | 280 | 29.4 | 580 |
| 24 | うるま市B (旧石川市) | 15.4 | 300 | 30.8 | 600 |
| 25 | うるま市C (旧勝連町) | 20.5 | 400 | 41.0 | 820 |
| 26 | うるま市D | 17.7 | 340 | 35.4 | 700 |
| 27 | うるま市E | 27.1 | 540 | 54.2 | 1,080 |
| 28 | 名護市A | 44.8 | 880 | 89.6 | 1,780 |
| 29 | 名護市B | 50.5 | 1,000 | 101.0 | 2,020 |
| 30 | 名護市C | 57.2 | 1,140 | 114.4 | 2,280 |
| 31 | 名護市D | 45.6 | 900 | 91.2 | 1,820 |
| 32 | 名護市E | 58.3 | 1,160 | 116.6 | 2,320 |
| 33 | 金武町 | 26.7 | 520 | 53.4 | 1,060 |
| 34 | 宜野座村 | 33.3 | 660 | 66.6 | 1,320 |
| 35 | 恩納村A | 11.9 | 220 | 23.8 | 460 |
| 36 | 恩納村B | 25.5 | 500 | 51.0 | 1,020 |
| 37 | 本部町 | 58.3 | 1,160 | 116.6 | 2,320 |
| 38 | 今帰仁村 | 56.0 | 1,120 | 112.0 | 2,240 |
| 39 | 東村A | 68.5 | 1,360 | 137.0 | 2,740 |
| 40 | 東村B | 83.5 | 1,660 | 167.0 | 3,340 |
| 41 | 大宜味村 | 64.2 | 1,280 | 128.4 | 2,560 |
| 42 | 国頭村A | 72.3 | 1,440 | 144.6 | 2,880 |
| 43 | 国頭村B | 81.2 | 1,620 | 162.4 | 3,240 |
| 44 | 国頭村C | 92.6 | 1,840 | 185.2 | 3,700 |
| 45 | 国頭村D | 91.4 | 1,820 | 182.8 | 3,640 |

| | | 22 | | 読谷村 | |
|-----|------------------|--------|--------|--------|-------|
| 到着地 | 片道 | | 往復 | | |
| | 距離(km) | 燃料代(円) | 距離(km) | 燃料代(円) | |
| 1 | 那覇市A | 30.7 | 600 | 61.4 | 1,220 |
| 2 | 那覇市B (首里地区) | 30.7 | 600 | 61.4 | 1,220 |
| 3 | 糸満市A | 41.9 | 820 | 83.8 | 1,660 |
| 4 | 糸満市B | 45.8 | 900 | 91.6 | 1,820 |
| 5 | 豊見城市 | 35.6 | 700 | 71.2 | 1,420 |
| 6 | 与那原町 | 32.3 | 640 | 64.6 | 1,280 |
| 7 | 南風原町 | 34.8 | 680 | 69.6 | 1,380 |
| 8 | 浦添市 | 24.9 | 480 | 49.8 | 980 |
| 9 | 南城市A (旧玉城村) | 41.9 | 820 | 83.8 | 1,660 |
| 10 | 南城市B (旧知念村) | 47.0 | 940 | 94.0 | 1,880 |
| 11 | 南城市C (旧佐敷町) | 38.4 | 760 | 76.8 | 1,520 |
| 12 | 南城市D (旧大里村) | 35.7 | 700 | 71.4 | 1,420 |
| 13 | 八重瀬町A (旧東風平町) | 39.6 | 780 | 79.2 | 1,580 |
| 14 | 八重瀬町B (旧具志頭村) | 43.8 | 860 | 87.6 | 1,740 |
| 15 | 宜野湾市 | 18.4 | 360 | 36.8 | 720 |
| 16 | 沖縄市 | 16.6 | 320 | 33.2 | 660 |
| 17 | 西原町 | 29.3 | 580 | 58.6 | 1,160 |
| 18 | 中城村 | 24.7 | 480 | 49.4 | 980 |
| 19 | 北中城村 | 20.1 | 400 | 40.2 | 800 |
| 20 | 北谷町 | 14.2 | 280 | 28.4 | 560 |
| 21 | 嘉手納町 | 8.7 | 160 | 17.4 | 340 |
| 22 | 読谷村 | — | — | — | 200 |
| 23 | うるま市A (旧具志川市) | 20.3 | 400 | 40.6 | 800 |
| 24 | うるま市B (旧石川市) | 13.1 | 260 | 26.2 | 520 |
| 25 | うるま市C (旧勝連町) | 26.1 | 520 | 52.2 | 1,040 |
| 26 | うるま市D | 23.3 | 460 | 46.6 | 920 |
| 27 | うるま市E | 32.7 | 640 | 65.4 | 1,300 |
| 28 | 名護市A | 42.5 | 840 | 85.0 | 1,700 |
| 29 | 名護市B | 48.2 | 960 | 96.4 | 1,920 |
| 30 | 名護市C | 54.9 | 1,080 | 109.8 | 2,180 |
| 31 | 名護市D | 43.3 | 860 | 86.6 | 1,720 |
| 32 | 名護市E | 56.0 | 1,120 | 112.0 | 2,240 |
| 33 | 金武町 | 24.4 | 480 | 48.8 | 960 |
| 34 | 宜野座村 | 31.0 | 620 | 62.0 | 1,240 |
| 35 | 恩納村A | 9.6 | 180 | 19.2 | 380 |
| 36 | 恩納村B | 23.2 | 460 | 46.4 | 920 |
| 37 | 本部町 | 56.0 | 1,120 | 112.0 | 2,240 |
| 38 | 今帰仁村 | 53.7 | 1,060 | 107.4 | 2,140 |
| 39 | 東村A | 66.2 | 1,320 | 132.4 | 2,640 |
| 40 | 東村B | 81.2 | 1,620 | 162.4 | 3,240 |
| 41 | 大宜味村 | 61.9 | 1,220 | 123.8 | 2,460 |
| 42 | 国頭村A | 70.0 | 1,400 | 140.0 | 2,800 |
| 43 | 国頭村B | 78.9 | 1,560 | 157.8 | 3,140 |
| 44 | 国頭村C | 90.3 | 1,800 | 180.6 | 3,600 |
| 45 | 国頭村D | 89.1 | 1,780 | 178.2 | 3,560 |

起点間距離早見表

| | | 23 | | うるま市A | |
|-----|------------------|--------|--------|--------|--------|
| 到着地 | | 片道 | | 往復 | |
| | | 距離(km) | 燃料代(円) | 距離(km) | 燃料代(円) |
| 1 | 那覇市A | 29.3 | 580 | 58.6 | 1,160 |
| 2 | 那覇市B (首里地区) | 28.2 | 560 | 56.4 | 1,120 |
| 3 | 糸満市A | 39.3 | 780 | 78.6 | 1,560 |
| 4 | 糸満市B | 41.7 | 820 | 83.4 | 1,660 |
| 5 | 豊見城市 | 34.0 | 680 | 68.0 | 1,360 |
| 6 | 与那原町 | 25.9 | 500 | 51.8 | 1,020 |
| 7 | 南風原町 | 28.6 | 560 | 57.2 | 1,140 |
| 8 | 浦添市 | 23.5 | 460 | 47.0 | 940 |
| 9 | 南城市A (旧玉城村) | 34.6 | 680 | 69.2 | 1,380 |
| 10 | 南城市B (旧知念村) | 38.8 | 760 | 77.6 | 1,540 |
| 11 | 南城市C (旧佐敷町) | 30.8 | 600 | 61.6 | 1,220 |
| 12 | 南城市D (旧大里村) | 28.4 | 560 | 56.8 | 1,120 |
| 13 | 八重瀬町A (旧東風平町) | 32.3 | 640 | 64.6 | 1,280 |
| 14 | 八重瀬町B (旧具志頭村) | 36.5 | 720 | 73.0 | 1,460 |
| 15 | 宜野湾市 | 17.0 | 340 | 34.0 | 680 |
| 16 | 沖縄市 | 7.6 | 140 | 15.2 | 300 |
| 17 | 西原町 | 23.8 | 460 | 47.6 | 940 |
| 18 | 中城村 | 17.7 | 340 | 35.4 | 700 |
| 19 | 北中城村 | 12.4 | 240 | 24.8 | 480 |
| 20 | 北谷町 | 13.8 | 260 | 27.6 | 540 |
| 21 | 嘉手納町 | 14.7 | 280 | 29.4 | 580 |
| 22 | 読谷村 | 20.3 | 400 | 40.6 | 800 |
| 23 | うるま市A (旧具志川市) | — | — | — | 200 |
| 24 | うるま市B (旧石川市) | 7.2 | 140 | 14.4 | 280 |
| 25 | うるま市C (旧勝連町) | 5.8 | 100 | 11.6 | 220 |
| 26 | うるま市D | 3.0 | 60 | 6.0 | 120 |
| 27 | うるま市E | 12.4 | 240 | 24.8 | 480 |
| 28 | 名護市A | 41.9 | 820 | 83.8 | 1,660 |
| 29 | 名護市B | 47.6 | 940 | 95.2 | 1,900 |
| 30 | 名護市C | 54.3 | 1,080 | 108.6 | 2,160 |
| 31 | 名護市D | 38.4 | 760 | 76.8 | 1,520 |
| 32 | 名護市E | 51.1 | 1,020 | 102.2 | 2,040 |
| 33 | 金武町 | 19.6 | 380 | 39.2 | 780 |
| 34 | 宜野座村 | 26.2 | 520 | 52.4 | 1,040 |
| 35 | 恩納村A | 10.7 | 200 | 21.4 | 420 |
| 36 | 恩納村B | 22.6 | 440 | 45.2 | 900 |
| 37 | 本部町 | 55.4 | 1,100 | 110.8 | 2,200 |
| 38 | 今帰仁村 | 53.1 | 1,060 | 106.2 | 2,120 |
| 39 | 東村A | 65.6 | 1,300 | 131.2 | 2,620 |
| 40 | 東村B | 80.6 | 1,600 | 161.2 | 3,220 |
| 41 | 大宜味村 | 61.3 | 1,220 | 122.6 | 2,440 |
| 42 | 国頭村A | 69.4 | 1,380 | 138.8 | 2,760 |
| 43 | 国頭村B | 78.3 | 1,560 | 156.6 | 3,120 |
| 44 | 国頭村C | 89.7 | 1,780 | 179.4 | 3,580 |
| 45 | 国頭村D | 88.5 | 1,760 | 177.0 | 3,540 |

| | | 24 | | うるま市B | |
|-----|------------------|--------|--------|--------|--------|
| 到着地 | | 片道 | | 往復 | |
| | | 距離(km) | 燃料代(円) | 距離(km) | 燃料代(円) |
| 1 | 那覇市A | 34.2 | 680 | 68.4 | 1,360 |
| 2 | 那覇市B (首里地区) | 33.1 | 660 | 66.2 | 1,320 |
| 3 | 糸満市A | 44.2 | 880 | 88.4 | 1,760 |
| 4 | 糸満市B | 46.6 | 920 | 93.2 | 1,860 |
| 5 | 豊見城市 | 38.9 | 760 | 77.8 | 1,540 |
| 6 | 与那原町 | 30.8 | 600 | 61.6 | 1,220 |
| 7 | 南風原町 | 33.5 | 660 | 67.0 | 1,340 |
| 8 | 浦添市 | 28.4 | 560 | 56.8 | 1,120 |
| 9 | 南城市A (旧玉城村) | 39.5 | 780 | 79.0 | 1,580 |
| 10 | 南城市B (旧知念村) | 43.7 | 860 | 87.4 | 1,740 |
| 11 | 南城市C (旧佐敷町) | 35.7 | 700 | 71.4 | 1,420 |
| 12 | 南城市D (旧大里村) | 33.3 | 660 | 66.6 | 1,320 |
| 13 | 八重瀬町A (旧東風平町) | 37.2 | 740 | 74.4 | 1,480 |
| 14 | 八重瀬町B (旧具志頭村) | 41.4 | 820 | 82.8 | 1,640 |
| 15 | 宜野湾市 | 21.9 | 420 | 43.8 | 860 |
| 16 | 沖縄市 | 12.3 | 240 | 24.6 | 480 |
| 17 | 西原町 | 28.7 | 560 | 57.4 | 1,140 |
| 18 | 中城村 | 22.6 | 440 | 45.2 | 900 |
| 19 | 北中城村 | 17.3 | 340 | 34.6 | 680 |
| 20 | 北谷町 | 18.5 | 360 | 37.0 | 740 |
| 21 | 嘉手納町 | 15.4 | 300 | 30.8 | 600 |
| 22 | 読谷村 | 13.1 | 260 | 26.2 | 520 |
| 23 | うるま市A (旧具志川市) | 7.2 | 140 | 14.4 | 280 |
| 24 | うるま市B (旧石川市) | — | — | — | 200 |
| 25 | うるま市C (旧勝連町) | 13.0 | 260 | 26.0 | 520 |
| 26 | うるま市D | 10.2 | 200 | 20.4 | 400 |
| 27 | うるま市E | 19.6 | 380 | 39.2 | 780 |
| 28 | 名護市A | 34.7 | 680 | 69.4 | 1,380 |
| 29 | 名護市B | 40.4 | 800 | 80.8 | 1,600 |
| 30 | 名護市C | 47.1 | 940 | 94.2 | 1,880 |
| 31 | 名護市D | 31.2 | 620 | 62.4 | 1,240 |
| 32 | 名護市E | 43.9 | 860 | 87.8 | 1,740 |
| 33 | 金武町 | 12.4 | 240 | 24.8 | 480 |
| 34 | 宜野座村 | 19.0 | 380 | 38.0 | 760 |
| 35 | 恩納村A | 3.5 | 60 | 7.0 | 140 |
| 36 | 恩納村B | 15.4 | 300 | 30.8 | 600 |
| 37 | 本部町 | 48.2 | 960 | 96.4 | 1,920 |
| 38 | 今帰仁村 | 45.9 | 900 | 91.8 | 1,820 |
| 39 | 東村A | 58.4 | 1,160 | 116.8 | 2,320 |
| 40 | 東村B | 73.4 | 1,460 | 146.8 | 2,920 |
| 41 | 大宜味村 | 54.1 | 1,080 | 108.2 | 2,160 |
| 42 | 国頭村A | 62.2 | 1,240 | 124.4 | 2,480 |
| 43 | 国頭村B | 71.1 | 1,420 | 142.2 | 2,840 |
| 44 | 国頭村C | 82.5 | 1,640 | 165.0 | 3,300 |
| 45 | 国頭村D | 81.3 | 1,620 | 162.6 | 3,240 |

起点間距離早見表

| | | 25 | | うるま市C | |
|-----|------------------|--------|--------|--------|--------|
| 到着地 | | 片道 | | 往復 | |
| | | 距離(km) | 燃料代(円) | 距離(km) | 燃料代(円) |
| 1 | 那覇市A | 35.1 | 700 | 70.2 | 1,400 |
| 2 | 那覇市B (首里地区) | 34.0 | 680 | 68.0 | 1,360 |
| 3 | 糸満市A | 45.1 | 900 | 90.2 | 1,800 |
| 4 | 糸満市B | 47.5 | 940 | 95.0 | 1,900 |
| 5 | 豊見城市 | 39.8 | 780 | 79.6 | 1,580 |
| 6 | 与那原町 | 31.7 | 620 | 63.4 | 1,260 |
| 7 | 南風原町 | 34.4 | 680 | 68.8 | 1,360 |
| 8 | 浦添市 | 29.3 | 580 | 58.6 | 1,160 |
| 9 | 南城市A (旧玉城村) | 40.4 | 800 | 80.8 | 1,600 |
| 10 | 南城市B (旧知念村) | 44.6 | 880 | 89.2 | 1,780 |
| 11 | 南城市C (旧佐敷町) | 36.6 | 720 | 73.2 | 1,460 |
| 12 | 南城市D (旧大里村) | 34.2 | 680 | 68.4 | 1,360 |
| 13 | 八重瀬町A (旧東風平町) | 38.1 | 760 | 76.2 | 1,520 |
| 14 | 八重瀬町B (旧具志頭村) | 42.3 | 840 | 84.6 | 1,680 |
| 15 | 宜野湾市 | 22.8 | 440 | 45.6 | 900 |
| 16 | 沖縄市 | 13.4 | 260 | 26.8 | 520 |
| 17 | 西原町 | 29.6 | 580 | 59.2 | 1,180 |
| 18 | 中城村 | 23.5 | 460 | 47.0 | 940 |
| 19 | 北中城村 | 18.2 | 360 | 36.4 | 720 |
| 20 | 北谷町 | 19.6 | 380 | 39.2 | 780 |
| 21 | 嘉手納町 | 20.5 | 400 | 41.0 | 820 |
| 22 | 読谷村 | 26.1 | 520 | 52.2 | 1,040 |
| 23 | うるま市A (旧具志川市) | 3.0 | 60 | 6.0 | 120 |
| 24 | うるま市B (旧石川市) | 13.0 | 260 | 26.0 | 520 |
| 25 | うるま市C (旧勝連町) | — | — | — | 200 |
| 26 | うるま市D | 2.8 | 40 | 5.6 | 100 |
| 27 | うるま市E | 12.2 | 240 | 24.4 | 480 |
| 28 | 名護市A | 47.7 | 940 | 95.4 | 1,900 |
| 29 | 名護市B | 53.4 | 1,060 | 106.8 | 2,120 |
| 30 | 名護市C | 60.1 | 1,200 | 120.2 | 2,400 |
| 31 | 名護市D | 44.2 | 880 | 88.4 | 1,760 |
| 32 | 名護市E | 56.9 | 1,120 | 113.8 | 2,260 |
| 33 | 金武町 | 25.4 | 500 | 50.8 | 1,000 |
| 34 | 宜野座村 | 32.0 | 640 | 64.0 | 1,280 |
| 35 | 恩納村A | 16.5 | 320 | 33.0 | 660 |
| 36 | 恩納村B | 28.4 | 560 | 56.8 | 1,120 |
| 37 | 本部町 | 61.2 | 1,220 | 122.4 | 2,440 |
| 38 | 今帰仁村 | 58.9 | 1,160 | 117.8 | 2,340 |
| 39 | 東村A | 71.4 | 1,420 | 142.8 | 2,840 |
| 40 | 東村B | 86.4 | 1,720 | 172.8 | 3,440 |
| 41 | 大宜味村 | 67.1 | 1,340 | 134.2 | 2,680 |
| 42 | 国頭村A | 75.2 | 1,500 | 150.4 | 3,000 |
| 43 | 国頭村B | 84.1 | 1,680 | 168.2 | 3,360 |
| 44 | 国頭村C | 95.5 | 1,900 | 191.0 | 3,820 |
| 45 | 国頭村D | 94.3 | 1,880 | 188.6 | 3,760 |

| | | 26 | | うるま市D | |
|-----|------------------|--------|--------|--------|--------|
| 到着地 | | 片道 | | 往復 | |
| | | 距離(km) | 燃料代(円) | 距離(km) | 燃料代(円) |
| 1 | 那覇市A | 32.3 | 640 | 64.6 | 1,280 |
| 2 | 那覇市B (首里地区) | 31.2 | 620 | 62.4 | 1,240 |
| 3 | 糸満市A | 42.3 | 840 | 84.6 | 1,680 |
| 4 | 糸満市B | 44.7 | 880 | 89.4 | 1,780 |
| 5 | 豊見城市 | 37.0 | 740 | 74.0 | 1,480 |
| 6 | 与那原町 | 28.9 | 560 | 57.8 | 1,140 |
| 7 | 南風原町 | 31.6 | 620 | 63.2 | 1,260 |
| 8 | 浦添市 | 26.5 | 520 | 53.0 | 1,060 |
| 9 | 南城市A (旧玉城村) | 37.6 | 740 | 75.2 | 1,500 |
| 10 | 南城市B (旧知念村) | 41.8 | 820 | 83.6 | 1,660 |
| 11 | 南城市C (旧佐敷町) | 33.8 | 660 | 67.6 | 1,340 |
| 12 | 南城市D (旧大里村) | 31.4 | 620 | 62.8 | 1,240 |
| 13 | 八重瀬町A (旧東風平町) | 35.3 | 700 | 70.6 | 1,400 |
| 14 | 八重瀬町B (旧具志頭村) | 39.5 | 780 | 79.0 | 1,580 |
| 15 | 宜野湾市 | 20.0 | 400 | 40.0 | 800 |
| 16 | 沖縄市 | 10.6 | 200 | 21.2 | 420 |
| 17 | 西原町 | 26.8 | 520 | 53.6 | 1,060 |
| 18 | 中城村 | 20.7 | 400 | 41.4 | 820 |
| 19 | 北中城村 | 15.4 | 300 | 30.8 | 600 |
| 20 | 北谷町 | 16.8 | 320 | 33.6 | 660 |
| 21 | 嘉手納町 | 17.7 | 340 | 35.4 | 700 |
| 22 | 読谷村 | 23.3 | 460 | 46.6 | 920 |
| 23 | うるま市A (旧具志川市) | 12.4 | 240 | 24.8 | 480 |
| 24 | うるま市B (旧石川市) | 10.2 | 200 | 20.4 | 400 |
| 25 | うるま市C (旧勝連町) | 2.8 | 40 | 5.6 | 100 |
| 26 | うるま市D | — | — | — | 200 |
| 27 | うるま市E | 9.4 | 180 | 18.8 | 360 |
| 28 | 名護市A | 44.9 | 880 | 89.8 | 1,780 |
| 29 | 名護市B | 50.6 | 1,000 | 101.2 | 2,020 |
| 30 | 名護市C | 57.3 | 1,140 | 114.6 | 2,280 |
| 31 | 名護市D | 41.4 | 820 | 82.8 | 1,640 |
| 32 | 名護市E | 54.1 | 1,080 | 108.2 | 2,160 |
| 33 | 金武町 | 22.6 | 440 | 45.2 | 900 |
| 34 | 宜野座村 | 29.2 | 580 | 58.4 | 1,160 |
| 35 | 恩納村A | 13.7 | 260 | 27.4 | 540 |
| 36 | 恩納村B | 25.6 | 500 | 51.2 | 1,020 |
| 37 | 本部町 | 58.4 | 1,160 | 116.8 | 2,320 |
| 38 | 今帰仁村 | 56.1 | 1,120 | 112.2 | 2,240 |
| 39 | 東村A | 68.6 | 1,360 | 137.2 | 2,740 |
| 40 | 東村B | 83.6 | 1,660 | 167.2 | 3,340 |
| 41 | 大宜味村 | 64.3 | 1,280 | 128.6 | 2,560 |
| 42 | 国頭村A | 72.4 | 1,440 | 144.8 | 2,880 |
| 43 | 国頭村B | 81.3 | 1,620 | 162.6 | 3,240 |
| 44 | 国頭村C | 92.7 | 1,840 | 185.4 | 3,700 |
| 45 | 国頭村D | 91.5 | 1,820 | 183.0 | 3,660 |

起点間距離早見表

| | | |
|-----|----|-------|
| 出発地 | 27 | うるま市E |
|-----|----|-------|

| 到着地 | 片道 | | 往復 | |
|---------------------|--------|--------|--------|--------|
| | 距離(km) | 燃料代(円) | 距離(km) | 燃料代(円) |
| 1 那覇市A | 41.7 | 820 | 83.4 | 1,660 |
| 2 那覇市B (首里地区) | 40.6 | 800 | 81.2 | 1,620 |
| 3 糸満市A | 51.7 | 1,020 | 103.4 | 2,060 |
| 4 糸満市B | 54.1 | 1,080 | 108.2 | 2,160 |
| 5 豊見城市 | 46.4 | 920 | 92.8 | 1,840 |
| 6 与那原町 | 38.3 | 760 | 76.6 | 1,520 |
| 7 南風原町 | 41.0 | 820 | 82.0 | 1,640 |
| 8 浦添市 | 35.9 | 700 | 71.8 | 1,420 |
| 9 南城市A (旧玉城村) | 47.0 | 940 | 94.0 | 1,880 |
| 10 南城市B (旧知念村) | 51.2 | 1,020 | 102.4 | 2,040 |
| 11 南城市C (旧佐敷町) | 43.2 | 860 | 86.4 | 1,720 |
| 12 南城市D (旧大里村) | 40.8 | 800 | 81.6 | 1,620 |
| 13 八重瀬町A (旧東風平町) | 44.7 | 880 | 89.4 | 1,780 |
| 14 八重瀬町B (旧具志頭村) | 48.9 | 960 | 97.8 | 1,940 |
| 15 宜野湾市 | 29.4 | 580 | 58.8 | 1,160 |
| 16 沖繩市 | 20.0 | 400 | 40.0 | 800 |
| 17 西原町 | 36.2 | 720 | 72.4 | 1,440 |
| 18 中城村 | 30.1 | 600 | 60.2 | 1,200 |
| 19 北中城村 | 24.8 | 480 | 49.6 | 980 |
| 20 北谷町 | 26.2 | 520 | 52.4 | 1,040 |
| 21 嘉手納町 | 27.1 | 540 | 54.2 | 1,080 |
| 22 読谷村 | 32.7 | 640 | 65.4 | 1,300 |
| 23 うるま市A (旧具志川市) | 41.9 | 820 | 83.8 | 1,660 |
| 24 うるま市B (旧石川市) | 19.6 | 380 | 39.2 | 780 |
| 25 うるま市C (旧勝連町) | 12.2 | 240 | 24.4 | 480 |
| 26 うるま市D | 9.4 | 180 | 18.8 | 360 |
| 27 うるま市E | — | — | — | 200 |
| 28 名護市A | 54.3 | 1,080 | 108.6 | 2,160 |
| 29 名護市B | 60.0 | 1,200 | 120.0 | 2,400 |
| 30 名護市C | 66.7 | 1,320 | 133.4 | 2,660 |
| 31 名護市D | 50.8 | 1,000 | 101.6 | 2,020 |
| 32 名護市E | 63.5 | 1,260 | 127.0 | 2,540 |
| 33 金武町 | 32.0 | 640 | 64.0 | 1,280 |
| 34 宜野座村 | 38.6 | 760 | 77.2 | 1,540 |
| 35 恩納村A | 23.1 | 460 | 46.2 | 920 |
| 36 恩納村B | 35.0 | 700 | 70.0 | 1,400 |
| 37 本部町 | 67.8 | 1,340 | 135.6 | 2,700 |
| 38 今帰仁村 | 65.5 | 1,300 | 131.0 | 2,620 |
| 39 東村A | 78.0 | 1,560 | 156.0 | 3,120 |
| 40 東村B | 93.0 | 1,860 | 186.0 | 3,720 |
| 41 大宜味村 | 73.7 | 1,460 | 147.4 | 2,940 |
| 42 国頭村A | 81.8 | 1,620 | 163.6 | 3,260 |
| 43 国頭村B | 90.7 | 1,800 | 181.4 | 3,620 |
| 44 国頭村C | 102.1 | 2,040 | 204.2 | 4,080 |
| 45 国頭村D | 100.9 | 2,000 | 201.8 | 4,020 |

| | | |
|-----|----|------|
| 出発地 | 28 | 名護市A |
|-----|----|------|

| 到着地 | 片道 | | 往復 | |
|---------------------|--------|--------|--------|--------|
| | 距離(km) | 燃料代(円) | 距離(km) | 燃料代(円) |
| 1 那覇市A | 66.6 | 1,320 | 133.2 | 2,660 |
| 2 那覇市B (首里地区) | 66.6 | 1,320 | 133.2 | 2,660 |
| 3 糸満市A | 77.8 | 1,540 | 155.6 | 3,100 |
| 4 糸満市B | 81.3 | 1,620 | 162.6 | 3,240 |
| 5 豊見城市 | 71.5 | 1,420 | 143.0 | 2,860 |
| 6 与那原町 | 65.5 | 1,300 | 131.0 | 2,620 |
| 7 南風原町 | 68.2 | 1,360 | 136.4 | 2,720 |
| 8 浦添市 | 60.8 | 1,200 | 121.6 | 2,420 |
| 9 南城市A (旧玉城村) | 74.2 | 1,480 | 148.4 | 2,960 |
| 10 南城市B (旧知念村) | 78.4 | 1,560 | 156.8 | 3,120 |
| 11 南城市C (旧佐敷町) | 70.4 | 1,400 | 140.8 | 2,800 |
| 12 南城市D (旧大里村) | 68.0 | 1,360 | 136.0 | 2,720 |
| 13 八重瀬町A (旧東風平町) | 71.9 | 1,420 | 143.8 | 2,860 |
| 14 八重瀬町B (旧具志頭村) | 76.1 | 1,520 | 152.2 | 3,040 |
| 15 宜野湾市 | 54.3 | 1,080 | 108.6 | 2,160 |
| 16 沖繩市 | 47.0 | 940 | 94.0 | 1,880 |
| 17 西原町 | 63.4 | 1,260 | 126.8 | 2,520 |
| 18 中城村 | 57.3 | 1,140 | 114.6 | 2,280 |
| 19 北中城村 | 52.0 | 1,040 | 104.0 | 2,080 |
| 20 北谷町 | 50.1 | 1,000 | 100.2 | 2,000 |
| 21 嘉手納町 | 44.8 | 880 | 89.6 | 1,780 |
| 22 読谷村 | 42.5 | 840 | 85.0 | 1,700 |
| 23 うるま市A (旧具志川市) | 41.9 | 820 | 83.8 | 1,660 |
| 24 うるま市B (旧石川市) | 34.7 | 680 | 69.4 | 1,380 |
| 25 うるま市C (旧勝連町) | 47.7 | 940 | 95.4 | 1,900 |
| 26 うるま市D | 44.9 | 880 | 89.8 | 1,780 |
| 27 うるま市E | 54.3 | 1,080 | 108.6 | 2,160 |
| 28 名護市A | — | — | — | 200 |
| 29 名護市B | 8.7 | 160 | 17.4 | 340 |
| 30 名護市C | 15.4 | 300 | 30.8 | 600 |
| 31 名護市D | 9.3 | 180 | 18.6 | 360 |
| 32 名護市E | 22.0 | 440 | 44.0 | 880 |
| 33 金武町 | 23.1 | 460 | 46.2 | 920 |
| 34 宜野座村 | 16.9 | 320 | 33.8 | 660 |
| 35 恩納村A | 32.9 | 640 | 65.8 | 1,300 |
| 36 恩納村B | 19.3 | 380 | 38.6 | 760 |
| 37 本部町 | 13.5 | 260 | 27.0 | 540 |
| 38 今帰仁村 | 11.2 | 220 | 22.4 | 440 |
| 39 東村A | 26.7 | 520 | 53.4 | 1,060 |
| 40 東村B | 41.7 | 820 | 83.4 | 1,660 |
| 41 大宜味村 | 22.4 | 440 | 44.8 | 880 |
| 42 国頭村A | 30.5 | 600 | 61.0 | 1,220 |
| 43 国頭村B | 39.4 | 780 | 78.8 | 1,560 |
| 44 国頭村C | 50.8 | 1,000 | 101.6 | 2,020 |
| 45 国頭村D | 49.6 | 980 | 99.2 | 1,980 |

起点間距離早見表

| | | 29 | | 名護市B | |
|-----|------------------|--------|--------|--------|--------|
| 到着地 | | 片道 | | 往復 | |
| | | 距離(km) | 燃料代(円) | 距離(km) | 燃料代(円) |
| 1 | 那覇市A | 72.3 | 1,440 | 144.6 | 2,880 |
| 2 | 那覇市B (首里地区) | 72.3 | 1,440 | 144.6 | 2,880 |
| 3 | 糸満市A | 83.5 | 1,660 | 167.0 | 3,340 |
| 4 | 糸満市B | 87.0 | 1,740 | 174.0 | 3,480 |
| 5 | 豊見城市 | 77.2 | 1,540 | 154.4 | 3,080 |
| 6 | 与那原町 | 71.2 | 1,420 | 142.4 | 2,840 |
| 7 | 南風原町 | 73.9 | 1,460 | 147.8 | 2,940 |
| 8 | 浦添市 | 66.5 | 1,320 | 133.0 | 2,660 |
| 9 | 南城市A (旧玉城村) | 79.9 | 1,580 | 159.8 | 3,180 |
| 10 | 南城市B (旧知念村) | 84.1 | 1,680 | 168.2 | 3,360 |
| 11 | 南城市C (旧佐敷町) | 76.1 | 1,520 | 152.2 | 3,040 |
| 12 | 南城市D (旧大里村) | 73.7 | 1,460 | 147.4 | 2,940 |
| 13 | 八重瀬町A (旧東風平町) | 77.6 | 1,540 | 155.2 | 3,100 |
| 14 | 八重瀬町B (旧具志頭村) | 81.8 | 1,620 | 163.6 | 3,260 |
| 15 | 宜野湾市 | 60.0 | 1,200 | 120.0 | 2,400 |
| 16 | 沖繩市 | 52.7 | 1,040 | 105.4 | 2,100 |
| 17 | 西原町 | 69.1 | 1,380 | 138.2 | 2,760 |
| 18 | 中城村 | 63.0 | 1,260 | 126.0 | 2,520 |
| 19 | 北中城村 | 57.7 | 1,140 | 115.4 | 2,300 |
| 20 | 北谷町 | 55.8 | 1,100 | 111.6 | 2,220 |
| 21 | 嘉手納町 | 50.5 | 1,000 | 101.0 | 2,020 |
| 22 | 読谷村 | 48.2 | 960 | 96.4 | 1,920 |
| 23 | うるま市A (旧具志川市) | 54.3 | 1,080 | 108.6 | 2,160 |
| 24 | うるま市B (旧石川市) | 40.4 | 800 | 80.8 | 1,600 |
| 25 | うるま市C (旧勝連町) | 53.4 | 1,060 | 106.8 | 2,120 |
| 26 | うるま市D | 50.6 | 1,000 | 101.2 | 2,020 |
| 27 | うるま市E | 60.0 | 1,200 | 120.0 | 2,400 |
| 28 | 名護市A | 8.7 | 160 | 17.4 | 340 |
| 29 | 名護市B | — | — | — | 200 |
| 30 | 名護市C | 6.7 | 120 | 13.4 | 260 |
| 31 | 名護市D | 15.0 | 300 | 30.0 | 600 |
| 32 | 名護市E | 27.7 | 540 | 55.4 | 1,100 |
| 33 | 金武町 | 28.6 | 560 | 57.2 | 1,140 |
| 34 | 宜野座村 | 22.0 | 440 | 44.0 | 880 |
| 35 | 恩納村A | 38.6 | 760 | 77.2 | 1,540 |
| 36 | 恩納村B | 25.0 | 500 | 50.0 | 1,000 |
| 37 | 本部町 | 17.5 | 340 | 35.0 | 700 |
| 38 | 今帰仁村 | 12.0 | 240 | 24.0 | 480 |
| 39 | 東村A | 18.0 | 360 | 36.0 | 720 |
| 40 | 東村B | 33.0 | 660 | 66.0 | 1,320 |
| 41 | 大宜味村 | 13.7 | 260 | 27.4 | 540 |
| 42 | 国頭村A | 21.8 | 420 | 43.6 | 860 |
| 43 | 国頭村B | 30.7 | 600 | 61.4 | 1,220 |
| 44 | 国頭村C | 42.1 | 840 | 84.2 | 1,680 |
| 45 | 国頭村D | 40.9 | 800 | 81.8 | 1,620 |

| | | 30 | | 名護市C | |
|-----|------------------|--------|--------|--------|--------|
| 到着地 | | 片道 | | 往復 | |
| | | 距離(km) | 燃料代(円) | 距離(km) | 燃料代(円) |
| 1 | 那覇市A | 79.0 | 1,580 | 158.0 | 3,160 |
| 2 | 那覇市B (首里地区) | 79.0 | 1,580 | 158.0 | 3,160 |
| 3 | 糸満市A | 90.2 | 1,800 | 180.4 | 3,600 |
| 4 | 糸満市B | 93.7 | 1,860 | 187.4 | 3,740 |
| 5 | 豊見城市 | 83.9 | 1,660 | 167.8 | 3,340 |
| 6 | 与那原町 | 77.9 | 1,540 | 155.8 | 3,100 |
| 7 | 南風原町 | 80.6 | 1,600 | 161.2 | 3,220 |
| 8 | 浦添市 | 73.2 | 1,460 | 146.4 | 2,920 |
| 9 | 南城市A (旧玉城村) | 86.6 | 1,720 | 173.2 | 3,460 |
| 10 | 南城市B (旧知念村) | 90.8 | 1,800 | 181.6 | 3,620 |
| 11 | 南城市C (旧佐敷町) | 82.8 | 1,640 | 165.6 | 3,300 |
| 12 | 南城市D (旧大里村) | 80.4 | 1,600 | 160.8 | 3,200 |
| 13 | 八重瀬町A (旧東風平町) | 84.3 | 1,680 | 168.6 | 3,360 |
| 14 | 八重瀬町B (旧具志頭村) | 88.5 | 1,760 | 177.0 | 3,540 |
| 15 | 宜野湾市 | 66.7 | 1,320 | 133.4 | 2,660 |
| 16 | 沖繩市 | 59.4 | 1,180 | 118.8 | 2,360 |
| 17 | 西原町 | 75.8 | 1,500 | 151.6 | 3,020 |
| 18 | 中城村 | 69.7 | 1,380 | 139.4 | 2,780 |
| 19 | 北中城村 | 64.4 | 1,280 | 128.8 | 2,560 |
| 20 | 北谷町 | 62.5 | 1,240 | 125.0 | 2,500 |
| 21 | 嘉手納町 | 57.2 | 1,140 | 114.4 | 2,280 |
| 22 | 読谷村 | 54.9 | 1,080 | 109.8 | 2,180 |
| 23 | うるま市A (旧具志川市) | 38.4 | 760 | 76.8 | 1,520 |
| 24 | うるま市B (旧石川市) | 47.1 | 940 | 94.2 | 1,880 |
| 25 | うるま市C (旧勝連町) | 60.1 | 1,200 | 120.2 | 2,400 |
| 26 | うるま市D | 57.3 | 1,140 | 114.6 | 2,280 |
| 27 | うるま市E | 66.7 | 1,320 | 133.4 | 2,660 |
| 28 | 名護市A | 15.4 | 300 | 30.8 | 600 |
| 29 | 名護市B | 15.0 | 300 | 30.0 | 600 |
| 30 | 名護市C | — | — | — | 200 |
| 31 | 名護市D | 21.7 | 420 | 43.4 | 860 |
| 32 | 名護市E | 34.4 | 680 | 68.8 | 1,360 |
| 33 | 金武町 | 35.3 | 700 | 70.6 | 1,400 |
| 34 | 宜野座村 | 28.7 | 560 | 57.4 | 1,140 |
| 35 | 恩納村A | 45.3 | 900 | 90.6 | 1,800 |
| 36 | 恩納村B | 31.7 | 620 | 63.4 | 1,260 |
| 37 | 本部町 | 24.2 | 480 | 48.4 | 960 |
| 38 | 今帰仁村 | 18.7 | 360 | 37.4 | 740 |
| 39 | 東村A | 24.7 | 480 | 49.4 | 980 |
| 40 | 東村B | 39.7 | 780 | 79.4 | 1,580 |
| 41 | 大宜味村 | 20.4 | 400 | 40.8 | 800 |
| 42 | 国頭村A | 28.5 | 560 | 57.0 | 1,140 |
| 43 | 国頭村B | 37.4 | 740 | 74.8 | 1,480 |
| 44 | 国頭村C | 48.8 | 960 | 97.6 | 1,940 |
| 45 | 国頭村D | 47.6 | 940 | 95.2 | 1,900 |

起点間距離早見表

| | | 31 | | 名護市D | |
|-----|---------|--------|--------|--------|--------|
| 到着地 | | 片道 | | 往復 | |
| | | 距離(km) | 燃料代(円) | 距離(km) | 燃料代(円) |
| 1 | 那覇市A | 65.4 | 1,300 | 130.8 | 2,600 |
| | 那覇市B | | | | |
| 2 | (首里地区) | 64.3 | 1,280 | 128.6 | 2,560 |
| 3 | 糸満市A | 75.4 | 1,500 | 150.8 | 3,000 |
| 4 | 糸満市B | 77.8 | 1,540 | 155.6 | 3,100 |
| 5 | 豊見城市 | 70.1 | 1,400 | 140.2 | 2,800 |
| 6 | 与那原町 | 62.0 | 1,240 | 124.0 | 2,480 |
| 7 | 南風原町 | 64.7 | 1,280 | 129.4 | 2,580 |
| 8 | 浦添市 | 59.6 | 1,180 | 119.2 | 2,380 |
| | 南城市A | | | | |
| 9 | (旧玉城村) | 70.7 | 1,400 | 141.4 | 2,820 |
| | 南城市B | | | | |
| 10 | (旧知念村) | 74.9 | 1,480 | 149.8 | 2,980 |
| | 南城市C | | | | |
| 11 | (旧佐敷町) | 66.9 | 1,320 | 133.8 | 2,660 |
| | 南城市D | | | | |
| 12 | (旧大里村) | 64.5 | 1,280 | 129.0 | 2,580 |
| | 八重瀬町A | | | | |
| 13 | (旧東風平町) | 68.4 | 1,360 | 136.8 | 2,720 |
| | 八重瀬町B | | | | |
| 14 | (旧具志頭村) | 72.6 | 1,440 | 145.2 | 2,900 |
| 15 | 宜野湾市 | 53.1 | 1,060 | 106.2 | 2,120 |
| 16 | 沖縄市 | 43.5 | 860 | 87.0 | 1,740 |
| 17 | 西原町 | 59.9 | 1,180 | 119.8 | 2,380 |
| 18 | 中城村 | 53.8 | 1,060 | 107.6 | 2,140 |
| 19 | 北中城村 | 48.5 | 960 | 97.0 | 1,940 |
| 20 | 北谷町 | 49.7 | 980 | 99.4 | 1,980 |
| 21 | 嘉手納町 | 45.6 | 900 | 91.2 | 1,820 |
| 22 | 読谷村 | 43.3 | 860 | 86.6 | 1,720 |
| | うるま市A | | | | |
| 23 | (旧具志川市) | 51.1 | 1,020 | 102.2 | 2,040 |
| | うるま市B | | | | |
| 24 | (旧石川市) | 31.2 | 620 | 62.4 | 1,240 |
| | うるま市C | | | | |
| 25 | (旧勝連町) | 44.2 | 880 | 88.4 | 1,760 |
| 26 | うるま市D | 41.4 | 820 | 82.8 | 1,640 |
| 27 | うるま市E | 50.8 | 1,000 | 101.6 | 2,020 |
| 28 | 名護市A | 9.3 | 180 | 18.6 | 360 |
| 29 | 名護市B | 15.0 | 300 | 30.0 | 600 |
| 30 | 名護市C | 21.7 | 420 | 43.4 | 860 |
| 31 | 名護市D | — | — | — | 200 |
| 32 | 名護市E | 12.7 | 240 | 25.4 | 500 |
| 33 | 金武町 | 19.1 | 380 | 38.2 | 760 |
| 34 | 宜野座村 | 12.5 | 240 | 25.0 | 500 |
| 35 | 恩納村A | 33.7 | 660 | 67.4 | 1,340 |
| 36 | 恩納村B | 21.6 | 420 | 43.2 | 860 |
| 37 | 本部町 | 22.8 | 440 | 45.6 | 900 |
| 38 | 今帰仁村 | 20.5 | 400 | 41.0 | 820 |
| 39 | 東村A | 28.9 | 560 | 57.8 | 1,140 |
| 40 | 東村B | 43.9 | 860 | 87.8 | 1,740 |
| 41 | 大宜味村 | 28.7 | 560 | 57.4 | 1,140 |
| 42 | 国頭村A | 36.8 | 720 | 73.6 | 1,460 |
| 43 | 国頭村B | 45.7 | 900 | 91.4 | 1,820 |
| 44 | 国頭村C | 57.1 | 1,140 | 114.2 | 2,280 |
| 45 | 国頭村D | 55.9 | 1,100 | 111.8 | 2,220 |

| | | 32 | | 名護市E | |
|-----|---------|--------|--------|--------|--------|
| 到着地 | | 片道 | | 往復 | |
| | | 距離(km) | 燃料代(円) | 距離(km) | 燃料代(円) |
| 1 | 那覇市A | 78.1 | 1,560 | 156.2 | 3,120 |
| | 那覇市B | | | | |
| 2 | (首里地区) | 77.0 | 1,540 | 154.0 | 3,080 |
| 3 | 糸満市A | 88.1 | 1,760 | 176.2 | 3,520 |
| 4 | 糸満市B | 90.5 | 1,800 | 181.0 | 3,620 |
| 5 | 豊見城市 | 82.8 | 1,640 | 165.6 | 3,300 |
| 6 | 与那原町 | 74.7 | 1,480 | 149.4 | 2,980 |
| 7 | 南風原町 | 77.4 | 1,540 | 154.8 | 3,080 |
| 8 | 浦添市 | 72.3 | 1,440 | 144.6 | 2,880 |
| | 南城市A | | | | |
| 9 | (旧玉城村) | 83.4 | 1,660 | 166.8 | 3,320 |
| | 南城市B | | | | |
| 10 | (旧知念村) | 87.6 | 1,740 | 175.2 | 3,500 |
| | 南城市C | | | | |
| 11 | (旧佐敷町) | 79.6 | 1,580 | 159.2 | 3,180 |
| | 南城市D | | | | |
| 12 | (旧大里村) | 77.2 | 1,540 | 154.4 | 3,080 |
| | 八重瀬町A | | | | |
| 13 | (旧東風平町) | 81.1 | 1,620 | 162.2 | 3,240 |
| | 八重瀬町B | | | | |
| 14 | (旧具志頭村) | 85.3 | 1,700 | 170.6 | 3,400 |
| 15 | 宜野湾市 | 65.8 | 1,300 | 131.6 | 2,620 |
| 16 | 沖縄市 | 56.2 | 1,120 | 112.4 | 2,240 |
| 17 | 西原町 | 72.6 | 1,440 | 145.2 | 2,900 |
| 18 | 中城村 | 66.5 | 1,320 | 133.0 | 2,660 |
| 19 | 北中城村 | 61.2 | 1,220 | 122.4 | 2,440 |
| 20 | 北谷町 | 62.4 | 1,240 | 124.8 | 2,480 |
| 21 | 嘉手納町 | 58.3 | 1,160 | 116.6 | 2,320 |
| 22 | 読谷村 | 56.0 | 1,120 | 112.0 | 2,240 |
| | うるま市A | | | | |
| 23 | (旧具志川市) | 19.6 | 380 | 39.2 | 780 |
| | うるま市B | | | | |
| 24 | (旧石川市) | 43.9 | 860 | 87.8 | 1,740 |
| | うるま市C | | | | |
| 25 | (旧勝連町) | 56.9 | 1,120 | 113.8 | 2,260 |
| 26 | うるま市D | 54.1 | 1,080 | 108.2 | 2,160 |
| 27 | うるま市E | 63.5 | 1,260 | 127.0 | 2,540 |
| 28 | 名護市A | 22.0 | 440 | 44.0 | 880 |
| 29 | 名護市B | 27.7 | 540 | 55.4 | 1,100 |
| 30 | 名護市C | 34.4 | 680 | 68.8 | 1,360 |
| 31 | 名護市D | 12.7 | 240 | 25.4 | 500 |
| 32 | 名護市E | — | — | — | 200 |
| 33 | 金武町 | 31.8 | 620 | 63.6 | 1,260 |
| 34 | 宜野座村 | 25.2 | 500 | 50.4 | 1,000 |
| 35 | 恩納村A | 46.4 | 920 | 92.8 | 1,840 |
| 36 | 恩納村B | 34.3 | 680 | 68.6 | 1,360 |
| 37 | 本部町 | 35.5 | 700 | 71.0 | 1,420 |
| 38 | 今帰仁村 | 33.2 | 660 | 66.4 | 1,320 |
| 39 | 東村A | 16.2 | 320 | 32.4 | 640 |
| 40 | 東村B | 31.2 | 620 | 62.4 | 1,240 |
| 41 | 大宜味村 | 28.5 | 560 | 57.0 | 1,140 |
| 42 | 国頭村A | 36.5 | 720 | 73.0 | 1,460 |
| 43 | 国頭村B | 45.4 | 900 | 90.8 | 1,800 |
| 44 | 国頭村C | 56.8 | 1,120 | 113.6 | 2,260 |
| 45 | 国頭村D | 49.8 | 980 | 99.6 | 1,980 |

起点間距離早見表

出発地 33 金武町

| 到着地 | 片道 | | 往復 | |
|---------------------|--------|--------|--------|--------|
| | 距離(km) | 燃料代(円) | 距離(km) | 燃料代(円) |
| 1 那覇市A | 46.6 | 920 | 93.2 | 1,860 |
| 2 那覇市B (首里地区) | 45.5 | 900 | 91.0 | 1,820 |
| 3 糸満市A | 56.6 | 1,120 | 113.2 | 2,260 |
| 4 糸満市B | 59.0 | 1,180 | 118.0 | 2,360 |
| 5 豊見城市 | 51.3 | 1,020 | 102.6 | 2,040 |
| 6 与那原町 | 43.2 | 860 | 86.4 | 1,720 |
| 7 南風原町 | 45.9 | 900 | 91.8 | 1,820 |
| 8 浦添市 | 40.8 | 800 | 81.6 | 1,620 |
| 9 南城市A (旧玉城村) | 51.9 | 1,020 | 103.8 | 2,060 |
| 10 南城市B (旧知念村) | 56.1 | 1,120 | 112.2 | 2,240 |
| 11 南城市C (旧佐敷町) | 48.1 | 960 | 96.2 | 1,920 |
| 12 南城市D (旧大里村) | 45.7 | 900 | 91.4 | 1,820 |
| 13 八重瀬町A (旧東風平町) | 49.6 | 980 | 99.2 | 1,980 |
| 14 八重瀬町B (旧具志頭村) | 53.8 | 1,060 | 107.6 | 2,140 |
| 15 宜野湾市 | 34.3 | 680 | 68.6 | 1,360 |
| 16 沖繩市 | 24.7 | 480 | 49.4 | 980 |
| 17 西原町 | 41.1 | 820 | 82.2 | 1,640 |
| 18 中城村 | 35.0 | 700 | 70.0 | 1,400 |
| 19 北中城村 | 29.7 | 580 | 59.4 | 1,180 |
| 20 北谷町 | 30.9 | 600 | 61.8 | 1,220 |
| 21 嘉手納町 | 26.7 | 520 | 53.4 | 1,060 |
| 22 読谷村 | 24.4 | 480 | 48.8 | 960 |
| 23 うるま市A (旧具志川市) | 19.6 | 380 | 39.2 | 780 |
| 24 うるま市B (旧石川市) | 12.4 | 240 | 24.8 | 480 |
| 25 うるま市C (旧勝連町) | 25.4 | 500 | 50.8 | 1,000 |
| 26 うるま市D | 22.6 | 440 | 45.2 | 900 |
| 27 うるま市E | 32.0 | 640 | 64.0 | 1,280 |
| 28 名護市A | 23.1 | 460 | 46.2 | 920 |
| 29 名護市B | 28.6 | 560 | 57.2 | 1,140 |
| 30 名護市C | 35.3 | 700 | 70.6 | 1,400 |
| 31 名護市D | 19.1 | 380 | 38.2 | 760 |
| 32 名護市E | 31.8 | 620 | 63.6 | 1,260 |
| 33 金武町 | — | — | — | 200 |
| 34 宜野座村 | 6.6 | 120 | 13.2 | 260 |
| 35 恩納村A | 14.8 | 280 | 29.6 | 580 |
| 36 恩納村B | 8.8 | 160 | 17.6 | 340 |
| 37 本部町 | 36.6 | 720 | 73.2 | 1,460 |
| 38 今帰仁村 | 34.3 | 680 | 68.6 | 1,360 |
| 39 東村A | 46.6 | 920 | 93.2 | 1,860 |
| 40 東村B | 61.6 | 1,220 | 123.2 | 2,460 |
| 41 大宜味村 | 42.3 | 840 | 84.6 | 1,680 |
| 42 国頭村A | 50.4 | 1,000 | 100.8 | 2,000 |
| 43 国頭村B | 59.3 | 1,180 | 118.6 | 2,360 |
| 44 国頭村C | 70.7 | 1,400 | 141.4 | 2,820 |
| 45 国頭村D | 69.5 | 1,380 | 139.0 | 2,780 |

出発地 34 宜野座村

| 到着地 | 片道 | | 往復 | |
|---------------------|--------|--------|--------|--------|
| | 距離(km) | 燃料代(円) | 距離(km) | 燃料代(円) |
| 1 那覇市A | 53.2 | 1,060 | 106.4 | 2,120 |
| 2 那覇市B (首里地区) | 52.1 | 1,040 | 104.2 | 2,080 |
| 3 糸満市A | 63.2 | 1,260 | 126.4 | 2,520 |
| 4 糸満市B | 65.6 | 1,300 | 131.2 | 2,620 |
| 5 豊見城市 | 57.9 | 1,140 | 115.8 | 2,300 |
| 6 与那原町 | 49.8 | 980 | 99.6 | 1,980 |
| 7 南風原町 | 52.5 | 1,040 | 105.0 | 2,100 |
| 8 浦添市 | 47.4 | 940 | 94.8 | 1,880 |
| 9 南城市A (旧玉城村) | 58.5 | 1,160 | 117.0 | 2,340 |
| 10 南城市B (旧知念村) | 62.7 | 1,240 | 125.4 | 2,500 |
| 11 南城市C (旧佐敷町) | 54.7 | 1,080 | 109.4 | 2,180 |
| 12 南城市D (旧大里村) | 52.3 | 1,040 | 104.6 | 2,080 |
| 13 八重瀬町A (旧東風平町) | 56.2 | 1,120 | 112.4 | 2,240 |
| 14 八重瀬町B (旧具志頭村) | 60.4 | 1,200 | 120.8 | 2,400 |
| 15 宜野湾市 | 40.9 | 800 | 81.8 | 1,620 |
| 16 沖繩市 | 31.3 | 620 | 62.6 | 1,240 |
| 17 西原町 | 47.7 | 940 | 95.4 | 1,900 |
| 18 中城村 | 41.6 | 820 | 83.2 | 1,660 |
| 19 北中城村 | 36.3 | 720 | 72.6 | 1,440 |
| 20 北谷町 | 37.5 | 740 | 75.0 | 1,500 |
| 21 嘉手納町 | 33.3 | 660 | 66.6 | 1,320 |
| 22 読谷村 | 31.0 | 620 | 62.0 | 1,240 |
| 23 うるま市A (旧具志川市) | 10.7 | 200 | 21.4 | 420 |
| 24 うるま市B (旧石川市) | 19.0 | 380 | 38.0 | 760 |
| 25 うるま市C (旧勝連町) | 32.0 | 640 | 64.0 | 1,280 |
| 26 うるま市D | 29.2 | 580 | 58.4 | 1,160 |
| 27 うるま市E | 38.6 | 760 | 77.2 | 1,540 |
| 28 名護市A | 16.9 | 320 | 33.8 | 660 |
| 29 名護市B | 22.0 | 440 | 44.0 | 880 |
| 30 名護市C | 28.7 | 560 | 57.4 | 1,140 |
| 31 名護市D | 12.5 | 240 | 25.0 | 500 |
| 32 名護市E | 25.2 | 500 | 50.4 | 1,000 |
| 33 金武町 | 6.6 | 120 | 13.2 | 260 |
| 34 宜野座村 | — | — | — | 200 |
| 35 恩納村A | 21.4 | 420 | 42.8 | 840 |
| 36 恩納村B | 15.4 | 300 | 30.8 | 600 |
| 37 本部町 | 30.4 | 600 | 60.8 | 1,200 |
| 38 今帰仁村 | 28.1 | 560 | 56.2 | 1,120 |
| 39 東村A | 40.0 | 800 | 80.0 | 1,600 |
| 40 東村B | 55.0 | 1,100 | 110.0 | 2,200 |
| 41 大宜味村 | 35.7 | 700 | 71.4 | 1,420 |
| 42 国頭村A | 43.8 | 860 | 87.6 | 1,740 |
| 43 国頭村B | 52.7 | 1,040 | 105.4 | 2,100 |
| 44 国頭村C | 64.1 | 1,280 | 128.2 | 2,560 |
| 45 国頭村D | 62.9 | 1,240 | 125.8 | 2,500 |

起点間距離早見表

| | | |
|-----|----|------|
| 出発地 | 35 | 恩納村A |
|-----|----|------|

| | 到着地 | 片道 | | 往復 | |
|----|------------------|--------|--------|--------|--------|
| | | 距離(km) | 燃料代(円) | 距離(km) | 燃料代(円) |
| 1 | 那覇市A | 33.7 | 660 | 67.4 | 1,340 |
| 2 | 那覇市B (首里地区) | 33.7 | 660 | 67.4 | 1,340 |
| 3 | 糸満市A | 44.9 | 880 | 89.8 | 1,780 |
| 4 | 糸満市B | 48.8 | 960 | 97.6 | 1,940 |
| 5 | 豊見城市 | 38.6 | 760 | 77.2 | 1,540 |
| 6 | 与那原町 | 34.3 | 680 | 68.6 | 1,360 |
| 7 | 南風原町 | 37.0 | 740 | 74.0 | 1,480 |
| 8 | 浦添市 | 27.9 | 540 | 55.8 | 1,100 |
| 9 | 南城市A (旧玉城村) | 43.0 | 860 | 86.0 | 1,720 |
| 10 | 南城市B (旧知念村) | 47.2 | 940 | 94.4 | 1,880 |
| 11 | 南城市C (旧佐敷町) | 39.2 | 780 | 78.4 | 1,560 |
| 12 | 南城市D (旧大里村) | 36.8 | 720 | 73.6 | 1,460 |
| 13 | 八重瀬町A (旧東風平町) | 40.7 | 800 | 81.4 | 1,620 |
| 14 | 八重瀬町B (旧具志頭村) | 44.9 | 880 | 89.8 | 1,780 |
| 15 | 宜野湾市 | 21.4 | 420 | 42.8 | 840 |
| 16 | 沖縄市 | 14.7 | 280 | 29.4 | 580 |
| 17 | 西原町 | 31.8 | 620 | 63.6 | 1,260 |
| 18 | 中城村 | 25.7 | 500 | 51.4 | 1,020 |
| 19 | 北中城村 | 20.4 | 400 | 40.8 | 800 |
| 20 | 北谷町 | 17.2 | 340 | 34.4 | 680 |
| 21 | 嘉手納町 | 11.9 | 220 | 23.8 | 460 |
| 22 | 読谷村 | 9.6 | 180 | 19.2 | 380 |
| 23 | うるま市A (旧具志川市) | 10.7 | 200 | 21.4 | 420 |
| 24 | うるま市B (旧石川市) | 3.5 | 60 | 7.0 | 140 |
| 25 | うるま市C (旧勝連町) | 16.5 | 320 | 33.0 | 660 |
| 26 | うるま市D | 13.7 | 260 | 27.4 | 540 |
| 27 | うるま市E | 23.1 | 460 | 46.2 | 920 |
| 28 | 名護市A | 32.9 | 640 | 65.8 | 1,300 |
| 29 | 名護市B | 38.6 | 760 | 77.2 | 1,540 |
| 30 | 名護市C | 45.3 | 900 | 90.6 | 1,800 |
| 31 | 名護市D | 33.7 | 660 | 67.4 | 1,340 |
| 32 | 名護市E | 46.4 | 920 | 92.8 | 1,840 |
| 33 | 金武町 | 14.8 | 280 | 29.6 | 580 |
| 34 | 宜野座村 | 21.4 | 420 | 42.8 | 840 |
| 35 | 恩納村A | — | — | — | 200 |
| 36 | 恩納村B | 13.6 | 260 | 27.2 | 540 |
| 37 | 本部町 | 46.4 | 920 | 92.8 | 1,840 |
| 38 | 今帰仁村 | 44.1 | 880 | 88.2 | 1,760 |
| 39 | 東村A | 56.6 | 1,120 | 113.2 | 2,260 |
| 40 | 東村B | 71.6 | 1,420 | 143.2 | 2,860 |
| 41 | 大宜味村 | 52.3 | 1,040 | 104.6 | 2,080 |
| 42 | 国頭村A | 60.4 | 1,200 | 120.8 | 2,400 |
| 43 | 国頭村B | 69.3 | 1,380 | 138.6 | 2,760 |
| 44 | 国頭村C | 80.7 | 1,600 | 161.4 | 3,220 |
| 45 | 国頭村D | 79.5 | 1,580 | 159.0 | 3,180 |

| | | |
|-----|----|------|
| 出発地 | 36 | 恩納村B |
|-----|----|------|

| | 到着地 | 片道 | | 往復 | |
|----|------------------|--------|--------|--------|--------|
| | | 距離(km) | 燃料代(円) | 距離(km) | 燃料代(円) |
| 1 | 那覇市A | 47.3 | 940 | 94.6 | 1,880 |
| 2 | 那覇市B (首里地区) | 47.3 | 940 | 94.6 | 1,880 |
| 3 | 糸満市A | 58.5 | 1,160 | 117.0 | 2,340 |
| 4 | 糸満市B | 62.0 | 1,240 | 124.0 | 2,480 |
| 5 | 豊見城市 | 52.2 | 1,040 | 104.4 | 2,080 |
| 6 | 与那原町 | 46.2 | 920 | 92.4 | 1,840 |
| 7 | 南風原町 | 48.9 | 960 | 97.8 | 1,940 |
| 8 | 浦添市 | 41.5 | 820 | 83.0 | 1,660 |
| 9 | 南城市A (旧玉城村) | 54.9 | 1,080 | 109.8 | 2,180 |
| 10 | 南城市B (旧知念村) | 59.1 | 1,180 | 118.2 | 2,360 |
| 11 | 南城市C (旧佐敷町) | 51.1 | 1,020 | 102.2 | 2,040 |
| 12 | 南城市D (旧大里村) | 48.7 | 960 | 97.4 | 1,940 |
| 13 | 八重瀬町A (旧東風平町) | 52.6 | 1,040 | 105.2 | 2,100 |
| 14 | 八重瀬町B (旧具志頭村) | 56.8 | 1,120 | 113.6 | 2,260 |
| 15 | 宜野湾市 | 35.0 | 700 | 70.0 | 1,400 |
| 16 | 沖縄市 | 27.7 | 540 | 55.4 | 1,100 |
| 17 | 西原町 | 44.1 | 880 | 88.2 | 1,760 |
| 18 | 中城村 | 38.0 | 760 | 76.0 | 1,520 |
| 19 | 北中城村 | 32.7 | 640 | 65.4 | 1,300 |
| 20 | 北谷町 | 30.8 | 600 | 61.6 | 1,220 |
| 21 | 嘉手納町 | 25.5 | 500 | 51.0 | 1,020 |
| 22 | 読谷村 | 23.2 | 460 | 46.4 | 920 |
| 23 | うるま市A (旧具志川市) | 22.6 | 440 | 45.2 | 900 |
| 24 | うるま市B (旧石川市) | 15.4 | 300 | 30.8 | 600 |
| 25 | うるま市C (旧勝連町) | 28.4 | 560 | 56.8 | 1,120 |
| 26 | うるま市D | 25.6 | 500 | 51.2 | 1,020 |
| 27 | うるま市E | 35.0 | 700 | 70.0 | 1,400 |
| 28 | 名護市A | 19.3 | 380 | 38.6 | 760 |
| 29 | 名護市B | 25.0 | 500 | 50.0 | 1,000 |
| 30 | 名護市C | 31.7 | 620 | 63.4 | 1,260 |
| 31 | 名護市D | 21.6 | 420 | 43.2 | 860 |
| 32 | 名護市E | 34.3 | 680 | 68.6 | 1,360 |
| 33 | 金武町 | 8.8 | 160 | 17.6 | 340 |
| 34 | 宜野座村 | 15.4 | 300 | 30.8 | 600 |
| 35 | 恩納村A | 13.6 | 260 | 27.2 | 540 |
| 36 | 恩納村B | — | — | — | 200 |
| 37 | 本部町 | 32.8 | 640 | 65.6 | 1,300 |
| 38 | 今帰仁村 | 30.5 | 600 | 61.0 | 1,220 |
| 39 | 東村A | 43.0 | 860 | 86.0 | 1,720 |
| 40 | 東村B | 58.0 | 1,160 | 116.0 | 2,320 |
| 41 | 大宜味村 | 38.7 | 760 | 77.4 | 1,540 |
| 42 | 国頭村A | 46.8 | 920 | 93.6 | 1,860 |
| 43 | 国頭村B | 55.7 | 1,100 | 111.4 | 2,220 |
| 44 | 国頭村C | 67.1 | 1,340 | 134.2 | 2,680 |
| 45 | 国頭村D | 65.9 | 1,300 | 131.8 | 2,620 |

起点間距離早見表

| | | 37 | | 本部町 | |
|------------------|--------|--------|--------|--------|--|
| 到着地 | 片道 | | 往復 | | |
| | 距離(km) | 燃料代(円) | 距離(km) | 燃料代(円) | |
| 1 那覇市A | 80.1 | 1,600 | 160.2 | 3,200 | |
| 2 那覇市B (首里地区) | 80.1 | 1,600 | 160.2 | 3,200 | |
| 3 糸満市A | 91.3 | 1,820 | 182.6 | 3,640 | |
| 4 糸満市B | 94.8 | 1,880 | 189.6 | 3,780 | |
| 5 豊見城市 | 85.0 | 1,700 | 170.0 | 3,400 | |
| 6 与那原町 | 79.0 | 1,580 | 158.0 | 3,160 | |
| 7 南風原町 | 81.7 | 1,620 | 163.4 | 3,260 | |
| 8 浦添市 | 74.3 | 1,480 | 148.6 | 2,960 | |
| 9 南城市A (旧玉城村) | 87.7 | 1,740 | 175.4 | 3,500 | |
| 10 南城市B (旧知念村) | 91.9 | 1,820 | 183.8 | 3,660 | |
| 11 南城市C (旧佐敷町) | 83.9 | 1,660 | 167.8 | 3,340 | |
| 12 南城市D (旧大里村) | 81.5 | 1,620 | 163.0 | 3,260 | |
| 13 八重瀬町A (旧東風平町) | 85.4 | 1,700 | 170.8 | 3,400 | |
| 14 八重瀬町B (旧具志頭村) | 89.6 | 1,780 | 179.2 | 3,580 | |
| 15 宜野湾市 | 67.8 | 1,340 | 135.6 | 2,700 | |
| 16 沖繩市 | 60.5 | 1,200 | 121.0 | 2,420 | |
| 17 西原町 | 76.9 | 1,520 | 153.8 | 3,060 | |
| 18 中城村 | 70.8 | 1,400 | 141.6 | 2,820 | |
| 19 北中城村 | 65.5 | 1,300 | 131.0 | 2,620 | |
| 20 北谷町 | 63.6 | 1,260 | 127.2 | 2,540 | |
| 21 嘉手納町 | 58.3 | 1,160 | 116.6 | 2,320 | |
| 22 読谷村 | 56.0 | 1,120 | 112.0 | 2,240 | |
| 23 うるま市A (旧具志川市) | 55.4 | 1,100 | 110.8 | 2,200 | |
| 24 うるま市B (旧石川市) | 48.2 | 960 | 96.4 | 1,920 | |
| 25 うるま市C (旧勝連町) | 61.2 | 1,220 | 122.4 | 2,440 | |
| 26 うるま市D | 58.4 | 1,160 | 116.8 | 2,320 | |
| 27 うるま市E | 67.8 | 1,340 | 135.6 | 2,700 | |
| 28 名護市A | 13.5 | 260 | 27.0 | 540 | |
| 29 名護市B | 17.5 | 340 | 35.0 | 700 | |
| 30 名護市C | 24.2 | 480 | 48.4 | 960 | |
| 31 名護市D | 22.8 | 440 | 45.6 | 900 | |
| 32 名護市E | 35.5 | 700 | 71.0 | 1,420 | |
| 33 金武町 | 36.6 | 720 | 73.2 | 1,460 | |
| 34 宜野座村 | 30.4 | 600 | 60.8 | 1,200 | |
| 35 恩納村A | 46.4 | 920 | 92.8 | 1,840 | |
| 36 恩納村B | 32.8 | 640 | 65.6 | 1,300 | |
| 37 本部町 | — | — | — | 200 | |
| 38 今帰仁村 | 10.8 | 200 | 21.6 | 420 | |
| 39 東村A | 35.5 | 700 | 71.0 | 1,420 | |
| 40 東村B | 50.5 | 1,000 | 101.0 | 2,020 | |
| 41 大宜味村 | 31.2 | 620 | 62.4 | 1,240 | |
| 42 国頭村A | 39.3 | 780 | 78.6 | 1,560 | |
| 43 国頭村B | 48.2 | 960 | 96.4 | 1,920 | |
| 44 国頭村C | 59.6 | 1,180 | 119.2 | 2,380 | |
| 45 国頭村D | 58.4 | 1,160 | 116.8 | 2,320 | |

| | | 38 | | 今帰仁村 | |
|------------------|--------|--------|--------|--------|--|
| 到着地 | 片道 | | 往復 | | |
| | 距離(km) | 燃料代(円) | 距離(km) | 燃料代(円) | |
| 1 那覇市A | 77.8 | 1,540 | 155.6 | 3,100 | |
| 2 那覇市B (首里地区) | 77.8 | 1,540 | 155.6 | 3,100 | |
| 3 糸満市A | 89.0 | 1,780 | 178.0 | 3,560 | |
| 4 糸満市B | 92.5 | 1,840 | 185.0 | 3,700 | |
| 5 豊見城市 | 82.7 | 1,640 | 165.4 | 3,300 | |
| 6 与那原町 | 76.7 | 1,520 | 153.4 | 3,060 | |
| 7 南風原町 | 79.4 | 1,580 | 158.8 | 3,160 | |
| 8 浦添市 | 72.0 | 1,440 | 144.0 | 2,880 | |
| 9 南城市A (旧玉城村) | 85.4 | 1,700 | 170.8 | 3,400 | |
| 10 南城市B (旧知念村) | 89.6 | 1,780 | 179.2 | 3,580 | |
| 11 南城市C (旧佐敷町) | 81.6 | 1,620 | 163.2 | 3,260 | |
| 12 南城市D (旧大里村) | 79.2 | 1,580 | 158.4 | 3,160 | |
| 13 八重瀬町A (旧東風平町) | 83.1 | 1,660 | 166.2 | 3,320 | |
| 14 八重瀬町B (旧具志頭村) | 87.3 | 1,740 | 174.6 | 3,480 | |
| 15 宜野湾市 | 65.5 | 1,300 | 131.0 | 2,620 | |
| 16 沖繩市 | 58.2 | 1,160 | 116.4 | 2,320 | |
| 17 西原町 | 74.6 | 1,480 | 149.2 | 2,980 | |
| 18 中城村 | 68.5 | 1,360 | 137.0 | 2,740 | |
| 19 北中城村 | 63.2 | 1,260 | 126.4 | 2,520 | |
| 20 北谷町 | 61.3 | 1,220 | 122.6 | 2,440 | |
| 21 嘉手納町 | 56.0 | 1,120 | 112.0 | 2,240 | |
| 22 読谷村 | 53.7 | 1,060 | 107.4 | 2,140 | |
| 23 うるま市A (旧具志川市) | 53.1 | 1,060 | 106.2 | 2,120 | |
| 24 うるま市B (旧石川市) | 45.9 | 900 | 91.8 | 1,820 | |
| 25 うるま市C (旧勝連町) | 58.9 | 1,160 | 117.8 | 2,340 | |
| 26 うるま市D | 56.1 | 1,120 | 112.2 | 2,240 | |
| 27 うるま市E | 65.5 | 1,300 | 131.0 | 2,620 | |
| 28 名護市A | 11.2 | 220 | 22.4 | 440 | |
| 29 名護市B | 12.0 | 240 | 24.0 | 480 | |
| 30 名護市C | 18.7 | 360 | 37.4 | 740 | |
| 31 名護市D | 20.5 | 400 | 41.0 | 820 | |
| 32 名護市E | 33.2 | 660 | 66.4 | 1,320 | |
| 33 金武町 | 34.3 | 680 | 68.6 | 1,360 | |
| 34 宜野座村 | 28.1 | 560 | 56.2 | 1,120 | |
| 35 恩納村A | 44.1 | 880 | 88.2 | 1,760 | |
| 36 恩納村B | 30.5 | 600 | 61.0 | 1,220 | |
| 37 本部町 | 10.8 | 200 | 21.6 | 420 | |
| 38 今帰仁村 | — | — | — | 200 | |
| 39 東村A | 30.0 | 600 | 60.0 | 1,200 | |
| 40 東村B | 45.0 | 900 | 90.0 | 1,800 | |
| 41 大宜味村 | 25.7 | 500 | 51.4 | 1,020 | |
| 42 国頭村A | 33.8 | 660 | 67.6 | 1,340 | |
| 43 国頭村B | 42.7 | 840 | 85.4 | 1,700 | |
| 44 国頭村C | 54.1 | 1,080 | 108.2 | 2,160 | |
| 45 国頭村D | 52.9 | 1,040 | 105.8 | 2,100 | |

起点間距離早見表

| | | 39 | | 東村A | |
|-----|------------------|--------|--------|--------|-------|
| 到着地 | 片道 | | 往復 | | |
| | 距離(km) | 燃料代(円) | 距離(km) | 燃料代(円) | |
| 1 | 那覇市A | 90.3 | 1,800 | 180.6 | 3,600 |
| 2 | 那覇市B (首里地区) | 90.3 | 1,800 | 180.6 | 3,600 |
| 3 | 糸満市A | 101.5 | 2,020 | 203.0 | 4,060 |
| 4 | 糸満市B | 105.0 | 2,100 | 210.0 | 4,200 |
| 5 | 豊見城市 | 95.2 | 1,900 | 190.4 | 3,800 |
| 6 | 与那原町 | 89.2 | 1,780 | 178.4 | 3,560 |
| 7 | 南風原町 | 91.9 | 1,820 | 183.8 | 3,660 |
| 8 | 浦添市 | 84.5 | 1,680 | 169.0 | 3,380 |
| 9 | 南城市A (旧玉城村) | 97.9 | 1,940 | 195.8 | 3,900 |
| 10 | 南城市B (旧知念村) | 102.1 | 2,040 | 204.2 | 4,080 |
| 11 | 南城市C (旧佐敷町) | 94.1 | 1,880 | 188.2 | 3,760 |
| 12 | 南城市D (旧大里村) | 91.7 | 1,820 | 183.4 | 3,660 |
| 13 | 八重瀬町A (旧東風平町) | 95.6 | 1,900 | 191.2 | 3,820 |
| 14 | 八重瀬町B (旧具志頭村) | 99.8 | 1,980 | 199.6 | 3,980 |
| 15 | 宜野湾市 | 78.0 | 1,560 | 156.0 | 3,120 |
| 16 | 沖縄市 | 70.7 | 1,400 | 141.4 | 2,820 |
| 17 | 西原町 | 87.1 | 1,740 | 174.2 | 3,480 |
| 18 | 中城村 | 81.0 | 1,620 | 162.0 | 3,240 |
| 19 | 北中城村 | 75.7 | 1,500 | 151.4 | 3,020 |
| 20 | 北谷町 | 73.8 | 1,460 | 147.6 | 2,940 |
| 21 | 嘉手納町 | 68.5 | 1,360 | 137.0 | 2,740 |
| 22 | 読谷村 | 66.2 | 1,320 | 132.4 | 2,640 |
| 23 | うるま市A (旧具志川市) | 65.6 | 1,300 | 131.2 | 2,620 |
| 24 | うるま市B (旧石川市) | 58.4 | 1,160 | 116.8 | 2,320 |
| 25 | うるま市C (旧勝連町) | 71.4 | 1,420 | 142.8 | 2,840 |
| 26 | うるま市D | 68.6 | 1,360 | 137.2 | 2,740 |
| 27 | うるま市E | 78.0 | 1,560 | 156.0 | 3,120 |
| 28 | 名護市A | 26.7 | 520 | 53.4 | 1,060 |
| 29 | 名護市B | 18.0 | 360 | 36.0 | 720 |
| 30 | 名護市C | 24.7 | 480 | 49.4 | 980 |
| 31 | 名護市D | 28.9 | 560 | 57.8 | 1,140 |
| 32 | 名護市E | 16.2 | 320 | 32.4 | 640 |
| 33 | 金武町 | 46.6 | 920 | 93.2 | 1,860 |
| 34 | 宜野座村 | 40.0 | 800 | 80.0 | 1,600 |
| 35 | 恩納村A | 56.6 | 1,120 | 113.2 | 2,260 |
| 36 | 恩納村B | 43.0 | 860 | 86.0 | 1,720 |
| 37 | 本部町 | 35.5 | 700 | 71.0 | 1,420 |
| 38 | 今帰仁村 | 30.0 | 600 | 60.0 | 1,200 |
| 39 | 東村A | — | — | — | 200 |
| 40 | 東村B | 15.0 | 300 | 30.0 | 600 |
| 41 | 大宜味村 | 12.3 | 240 | 24.6 | 480 |
| 42 | 国頭村A | 20.3 | 400 | 40.6 | 800 |
| 43 | 国頭村B | 29.2 | 580 | 58.4 | 1,160 |
| 44 | 国頭村C | 40.6 | 800 | 81.2 | 1,620 |
| 45 | 国頭村D | 33.6 | 660 | 67.2 | 1,340 |

| | | 40 | | 東村B | |
|-----|------------------|--------|--------|--------|-------|
| 到着地 | 片道 | | 往復 | | |
| | 距離(km) | 燃料代(円) | 距離(km) | 燃料代(円) | |
| 1 | 那覇市A | 105.3 | 2,100 | 210.6 | 4,200 |
| 2 | 那覇市B (首里地区) | 105.3 | 2,100 | 210.6 | 4,200 |
| 3 | 糸満市A | 116.5 | 2,320 | 233.0 | 4,660 |
| 4 | 糸満市B | 120.0 | 2,400 | 240.0 | 4,800 |
| 5 | 豊見城市 | 110.2 | 2,200 | 220.4 | 4,400 |
| 6 | 与那原町 | 104.2 | 2,080 | 208.4 | 4,160 |
| 7 | 南風原町 | 106.9 | 2,120 | 213.8 | 4,260 |
| 8 | 浦添市 | 99.5 | 1,980 | 199.0 | 3,980 |
| 9 | 南城市A (旧玉城村) | 112.9 | 2,240 | 225.8 | 4,500 |
| 10 | 南城市B (旧知念村) | 117.1 | 2,340 | 234.2 | 4,680 |
| 11 | 南城市C (旧佐敷町) | 109.1 | 2,180 | 218.2 | 4,360 |
| 12 | 南城市D (旧大里村) | 106.7 | 2,120 | 213.4 | 4,260 |
| 13 | 八重瀬町A (旧東風平町) | 110.6 | 2,200 | 221.2 | 4,420 |
| 14 | 八重瀬町B (旧具志頭村) | 114.8 | 2,280 | 229.6 | 4,580 |
| 15 | 宜野湾市 | 93.0 | 1,860 | 186.0 | 3,720 |
| 16 | 沖縄市 | 85.7 | 1,700 | 171.4 | 3,420 |
| 17 | 西原町 | 102.1 | 2,040 | 204.2 | 4,080 |
| 18 | 中城村 | 96.0 | 1,920 | 192.0 | 3,840 |
| 19 | 北中城村 | 90.7 | 1,800 | 181.4 | 3,620 |
| 20 | 北谷町 | 88.8 | 1,760 | 177.6 | 3,540 |
| 21 | 嘉手納町 | 83.5 | 1,660 | 167.0 | 3,340 |
| 22 | 読谷村 | 81.2 | 1,620 | 162.4 | 3,240 |
| 23 | うるま市A (旧具志川市) | 80.6 | 1,600 | 161.2 | 3,220 |
| 24 | うるま市B (旧石川市) | 73.4 | 1,460 | 146.8 | 2,920 |
| 25 | うるま市C (旧勝連町) | 86.4 | 1,720 | 172.8 | 3,440 |
| 26 | うるま市D | 83.6 | 1,660 | 167.2 | 3,340 |
| 27 | うるま市E | 93.0 | 1,860 | 186.0 | 3,720 |
| 28 | 名護市A | 41.7 | 820 | 83.4 | 1,660 |
| 29 | 名護市B | 33.0 | 660 | 66.0 | 1,320 |
| 30 | 名護市C | 39.7 | 780 | 79.4 | 1,580 |
| 31 | 名護市D | 43.9 | 860 | 87.8 | 1,740 |
| 32 | 名護市E | 31.2 | 620 | 62.4 | 1,240 |
| 33 | 金武町 | 61.6 | 1,220 | 123.2 | 2,460 |
| 34 | 宜野座村 | 55.0 | 1,100 | 110.0 | 2,200 |
| 35 | 恩納村A | 71.6 | 1,420 | 143.2 | 2,860 |
| 36 | 恩納村B | 58.0 | 1,160 | 116.0 | 2,320 |
| 37 | 本部町 | 50.5 | 1,000 | 101.0 | 2,020 |
| 38 | 今帰仁村 | 45.0 | 900 | 90.0 | 1,800 |
| 39 | 東村A | 15.0 | 300 | 30.0 | 600 |
| 40 | 東村B | — | — | — | 200 |
| 41 | 大宜味村 | 27.3 | 540 | 54.6 | 1,080 |
| 42 | 国頭村A | 35.3 | 700 | 70.6 | 1,400 |
| 43 | 国頭村B | 36.5 | 720 | 73.0 | 1,460 |
| 44 | 国頭村C | 44.6 | 880 | 89.2 | 1,780 |
| 45 | 国頭村D | 18.6 | 360 | 37.2 | 740 |

起点間距離早見表

| | | 41 | | 東村A | |
|---------------|--------|--------|--------|--------|--|
| 到着地 | 片道 | | 往復 | | |
| | 距離(km) | 燃料代(円) | 距離(km) | 燃料代(円) | |
| 1 那覇市A | 86.0 | 1,720 | 172.0 | 3,440 | |
| 2 那覇市B (首里地区) | 86.0 | 1,720 | 172.0 | 3,440 | |
| 3 糸満市A | 97.2 | 1,940 | 194.4 | 3,880 | |
| 4 糸満市B | 100.7 | 2,000 | 201.4 | 4,020 | |
| 5 豊見城市 | 90.9 | 1,800 | 181.8 | 3,620 | |
| 6 与那原町 | 84.9 | 1,680 | 169.8 | 3,380 | |
| 7 南風原町 | 87.6 | 1,740 | 175.2 | 3,500 | |
| 8 浦添市 | 80.2 | 1,600 | 160.4 | 3,200 | |
| 南城市A (旧玉城村) | 93.6 | 1,860 | 187.2 | 3,740 | |
| 南城市B (旧知念村) | 97.8 | 1,940 | 195.6 | 3,900 | |
| 南城市C (旧佐敷町) | 89.8 | 1,780 | 179.6 | 3,580 | |
| 南城市D (旧大里村) | 87.4 | 1,740 | 174.8 | 3,480 | |
| 八重瀬町A (旧東風平町) | 91.3 | 1,820 | 182.6 | 3,640 | |
| 八重瀬町B (旧具志頭村) | 95.5 | 1,900 | 191.0 | 3,820 | |
| 15 宜野湾市 | 73.7 | 1,460 | 147.4 | 2,940 | |
| 16 沖縄市 | 66.4 | 1,320 | 132.8 | 2,640 | |
| 17 西原町 | 82.8 | 1,640 | 165.6 | 3,300 | |
| 18 中城村 | 76.7 | 1,520 | 153.4 | 3,060 | |
| 19 北中城村 | 71.4 | 1,420 | 142.8 | 2,840 | |
| 20 北谷町 | 69.5 | 1,380 | 139.0 | 2,780 | |
| 21 嘉手納町 | 64.2 | 1,280 | 128.4 | 2,560 | |
| 22 読谷村 | 61.9 | 1,220 | 123.8 | 2,460 | |
| うるま市A (旧具志川市) | 61.3 | 1,220 | 122.6 | 2,440 | |
| うるま市B (旧石川市) | 54.1 | 1,080 | 108.2 | 2,160 | |
| うるま市C (旧勝連町) | 67.1 | 1,340 | 134.2 | 2,680 | |
| 26 うるま市D | 64.3 | 1,280 | 128.6 | 2,560 | |
| 27 うるま市E | 73.7 | 1,460 | 147.4 | 2,940 | |
| 28 名護市A | 22.4 | 440 | 44.8 | 880 | |
| 29 名護市B | 13.7 | 260 | 27.4 | 540 | |
| 30 名護市C | 20.4 | 400 | 40.8 | 800 | |
| 31 名護市D | 28.7 | 560 | 57.4 | 1,140 | |
| 32 名護市E | 28.5 | 560 | 57.0 | 1,140 | |
| 33 金武町 | 42.3 | 840 | 84.6 | 1,680 | |
| 34 宜野座村 | 35.7 | 700 | 71.4 | 1,420 | |
| 35 恩納村A | 52.3 | 1,040 | 104.6 | 2,080 | |
| 36 恩納村B | 38.7 | 760 | 77.4 | 1,540 | |
| 37 本部町 | 31.2 | 620 | 62.4 | 1,240 | |
| 38 今帰仁村 | 25.7 | 500 | 51.4 | 1,020 | |
| 39 東村A | 12.3 | 240 | 24.6 | 480 | |
| 40 東村B | 27.3 | 540 | 54.6 | 1,080 | |
| 41 大宜味村 | — | — | — | 200 | |
| 42 国頭村A | 8.1 | 160 | 16.2 | 320 | |
| 43 国頭村B | 17.0 | 340 | 34.0 | 680 | |
| 44 国頭村C | 28.4 | 560 | 56.8 | 1,120 | |
| 45 国頭村D | 27.2 | 540 | 54.4 | 1,080 | |

| | | 42 | | 国頭村A | |
|------------------|--------|--------|--------|--------|--|
| 到着地 | 片道 | | 往復 | | |
| | 距離(km) | 燃料代(円) | 距離(km) | 燃料代(円) | |
| 1 那覇市A | 94.1 | 1,880 | 188.2 | 3,760 | |
| 2 那覇市B (首里地区) | 94.1 | 1,880 | 188.2 | 3,760 | |
| 3 糸満市A | 105.3 | 2,100 | 210.6 | 4,200 | |
| 4 糸満市B | 108.8 | 2,160 | 217.6 | 4,340 | |
| 5 豊見城市 | 99.0 | 1,980 | 198.0 | 3,960 | |
| 6 与那原町 | 93.0 | 1,860 | 186.0 | 3,720 | |
| 7 南風原町 | 95.7 | 1,900 | 191.4 | 3,820 | |
| 8 浦添市 | 88.3 | 1,760 | 176.6 | 3,520 | |
| 南城市A (旧玉城村) | 101.7 | 2,020 | 203.4 | 4,060 | |
| 南城市B (旧知念村) | 105.9 | 2,100 | 211.8 | 4,220 | |
| 南城市C (旧佐敷町) | 97.9 | 1,940 | 195.8 | 3,900 | |
| 南城市D (旧大里村) | 95.5 | 1,900 | 191.0 | 3,820 | |
| 13 八重瀬町A (旧東風平町) | 99.4 | 1,980 | 198.8 | 3,960 | |
| 14 八重瀬町B (旧具志頭村) | 103.6 | 2,060 | 207.2 | 4,140 | |
| 15 宜野湾市 | 81.8 | 1,620 | 163.6 | 3,260 | |
| 16 沖縄市 | 74.5 | 1,480 | 149.0 | 2,980 | |
| 17 西原町 | 90.9 | 1,800 | 181.8 | 3,620 | |
| 18 中城村 | 84.8 | 1,680 | 169.6 | 3,380 | |
| 19 北中城村 | 79.5 | 1,580 | 159.0 | 3,180 | |
| 20 北谷町 | 77.6 | 1,540 | 155.2 | 3,100 | |
| 21 嘉手納町 | 72.3 | 1,440 | 144.6 | 2,880 | |
| 22 読谷村 | 70.0 | 1,400 | 140.0 | 2,800 | |
| 23 うるま市A (旧具志川市) | 69.4 | 1,380 | 138.8 | 2,760 | |
| うるま市B (旧石川市) | 62.2 | 1,240 | 124.4 | 2,480 | |
| うるま市C (旧勝連町) | 75.2 | 1,500 | 150.4 | 3,000 | |
| 26 うるま市D | 72.4 | 1,440 | 144.8 | 2,880 | |
| 27 うるま市E | 81.8 | 1,620 | 163.6 | 3,260 | |
| 28 名護市A | 30.5 | 600 | 61.0 | 1,220 | |
| 29 名護市B | 21.8 | 420 | 43.6 | 860 | |
| 30 名護市C | 28.5 | 560 | 57.0 | 1,140 | |
| 31 名護市D | 36.8 | 720 | 73.6 | 1,460 | |
| 32 名護市E | 36.5 | 720 | 73.0 | 1,460 | |
| 33 金武町 | 50.4 | 1,000 | 100.8 | 2,000 | |
| 34 宜野座村 | 43.8 | 860 | 87.6 | 1,740 | |
| 35 恩納村A | 60.4 | 1,200 | 120.8 | 2,400 | |
| 36 恩納村B | 46.8 | 920 | 93.6 | 1,860 | |
| 37 本部町 | 39.3 | 780 | 78.6 | 1,560 | |
| 38 今帰仁村 | 33.8 | 660 | 67.6 | 1,340 | |
| 39 東村A | 20.3 | 400 | 40.6 | 800 | |
| 40 東村B | 35.3 | 700 | 70.6 | 1,400 | |
| 41 大宜味村 | 8.1 | 160 | 16.2 | 320 | |
| 42 国頭村A | — | — | — | 200 | |
| 43 国頭村B | 8.9 | 160 | 17.8 | 340 | |
| 44 国頭村C | 20.3 | 400 | 40.6 | 800 | |
| 45 国頭村D | 19.1 | 380 | 38.2 | 760 | |

起点間距離早見表

| | | 43 | | 国頭村B | |
|------------------|--------|--------|--------|--------|--|
| 到着地 | 片道 | | 往復 | | |
| | 距離(km) | 燃料代(円) | 距離(km) | 燃料代(円) | |
| 1 那覇市A | 103.0 | 2,060 | 206.0 | 4,120 | |
| 2 那覇市B (首里地区) | 103.0 | 2,060 | 206.0 | 4,120 | |
| 3 糸満市A | 114.2 | 2,280 | 228.4 | 4,560 | |
| 4 糸満市B | 117.7 | 2,340 | 235.4 | 4,700 | |
| 5 豊見城市 | 107.9 | 2,140 | 215.8 | 4,300 | |
| 6 与那原町 | 101.9 | 2,020 | 203.8 | 4,060 | |
| 7 南風原町 | 104.6 | 2,080 | 209.2 | 4,180 | |
| 8 浦添市 | 97.2 | 1,940 | 194.4 | 3,880 | |
| 9 南城市A (旧玉城村) | 110.6 | 2,200 | 221.2 | 4,420 | |
| 10 南城市B (旧知念村) | 114.8 | 2,280 | 229.6 | 4,580 | |
| 11 南城市C (旧佐敷町) | 106.8 | 2,120 | 213.6 | 4,260 | |
| 12 南城市D (旧大里村) | 104.4 | 2,080 | 208.8 | 4,160 | |
| 13 八重瀬町A (旧東風平町) | 108.3 | 2,160 | 216.6 | 4,320 | |
| 14 八重瀬町B (旧具志頭村) | 112.5 | 2,240 | 225.0 | 4,500 | |
| 15 宜野湾市 | 90.7 | 1,800 | 181.4 | 3,620 | |
| 16 沖縄市 | 83.4 | 1,660 | 166.8 | 3,320 | |
| 17 西原町 | 99.8 | 1,980 | 199.6 | 3,980 | |
| 18 中城村 | 93.7 | 1,860 | 187.4 | 3,740 | |
| 19 北中城村 | 88.4 | 1,760 | 176.8 | 3,520 | |
| 20 北谷町 | 86.5 | 1,720 | 173.0 | 3,460 | |
| 21 嘉手納町 | 81.2 | 1,620 | 162.4 | 3,240 | |
| 22 読谷村 | 78.9 | 1,560 | 157.8 | 3,140 | |
| 23 うるま市A (旧具志川市) | 78.3 | 1,560 | 156.6 | 3,120 | |
| 24 うるま市B (旧石川市) | 71.1 | 1,420 | 142.2 | 2,840 | |
| 25 うるま市C (旧勝連町) | 84.1 | 1,680 | 168.2 | 3,360 | |
| 26 うるま市D | 81.3 | 1,620 | 162.6 | 3,240 | |
| 27 うるま市E | 90.7 | 1,800 | 181.4 | 3,620 | |
| 28 名護市A | 39.4 | 780 | 78.8 | 1,560 | |
| 29 名護市B | 30.7 | 600 | 61.4 | 1,220 | |
| 30 名護市C | 37.4 | 740 | 74.8 | 1,480 | |
| 31 名護市D | 45.7 | 900 | 91.4 | 1,820 | |
| 32 名護市E | 45.4 | 900 | 90.8 | 1,800 | |
| 33 金武町 | 59.3 | 1,180 | 118.6 | 2,360 | |
| 34 宜野座村 | 52.7 | 1,040 | 105.4 | 2,100 | |
| 35 恩納村A | 69.3 | 1,380 | 138.6 | 2,760 | |
| 36 恩納村B | 55.7 | 1,100 | 111.4 | 2,220 | |
| 37 本部町 | 48.2 | 960 | 96.4 | 1,920 | |
| 38 今帰仁村 | 42.7 | 840 | 85.4 | 1,700 | |
| 39 東村A | 29.2 | 580 | 58.4 | 1,160 | |
| 40 東村B | 36.5 | 720 | 73.0 | 1,460 | |
| 41 大宜味村 | 17.0 | 340 | 34.0 | 680 | |
| 42 国頭村A | 8.9 | 160 | 17.8 | 340 | |
| 43 国頭村B | — | — | — | 200 | |
| 44 国頭村C | 11.4 | 220 | 22.8 | 440 | |
| 45 国頭村D | 17.9 | 340 | 35.8 | 700 | |

| | | 44 | | 国頭村C | |
|------------------|--------|--------|--------|--------|--|
| 到着地 | 片道 | | 往復 | | |
| | 距離(km) | 燃料代(円) | 距離(km) | 燃料代(円) | |
| 1 那覇市A | 114.4 | 2,280 | 228.8 | 4,560 | |
| 2 那覇市B (首里地区) | 114.4 | 2,280 | 228.8 | 4,560 | |
| 3 糸満市A | 125.6 | 2,500 | 251.2 | 5,020 | |
| 4 糸満市B | 129.1 | 2,580 | 258.2 | 5,160 | |
| 5 豊見城市 | 119.3 | 2,380 | 238.6 | 4,760 | |
| 6 与那原町 | 113.3 | 2,260 | 226.6 | 4,520 | |
| 7 南風原町 | 116.0 | 2,320 | 232.0 | 4,640 | |
| 8 浦添市 | 108.6 | 2,160 | 217.2 | 4,340 | |
| 9 南城市A (旧玉城村) | 122.0 | 2,440 | 244.0 | 4,880 | |
| 10 南城市B (旧知念村) | 126.2 | 2,520 | 252.4 | 5,040 | |
| 11 南城市C (旧佐敷町) | 118.2 | 2,360 | 236.4 | 4,720 | |
| 12 南城市D (旧大里村) | 115.8 | 2,300 | 231.6 | 4,620 | |
| 13 八重瀬町A (旧東風平町) | 119.7 | 2,380 | 239.4 | 4,780 | |
| 14 八重瀬町B (旧具志頭村) | 123.9 | 2,460 | 247.8 | 4,940 | |
| 15 宜野湾市 | 102.1 | 2,040 | 204.2 | 4,080 | |
| 16 沖縄市 | 94.8 | 1,880 | 189.6 | 3,780 | |
| 17 西原町 | 111.2 | 2,220 | 222.4 | 4,440 | |
| 18 中城村 | 105.1 | 2,100 | 210.2 | 4,200 | |
| 19 北中城村 | 99.8 | 1,980 | 199.6 | 3,980 | |
| 20 北谷町 | 97.9 | 1,940 | 195.8 | 3,900 | |
| 21 嘉手納町 | 92.6 | 1,840 | 185.2 | 3,700 | |
| 22 読谷村 | 90.3 | 1,800 | 180.6 | 3,600 | |
| 23 うるま市A (旧具志川市) | 89.7 | 1,780 | 179.4 | 3,580 | |
| 24 うるま市B (旧石川市) | 82.5 | 1,640 | 165.0 | 3,300 | |
| 25 うるま市C (旧勝連町) | 95.5 | 1,900 | 191.0 | 3,820 | |
| 26 うるま市D | 92.7 | 1,840 | 185.4 | 3,700 | |
| 27 うるま市E | 102.1 | 2,040 | 204.2 | 4,080 | |
| 28 名護市A | 50.8 | 1,000 | 101.6 | 2,020 | |
| 29 名護市B | 42.1 | 840 | 84.2 | 1,680 | |
| 30 名護市C | 48.8 | 960 | 97.6 | 1,940 | |
| 31 名護市D | 57.1 | 1,140 | 114.2 | 2,280 | |
| 32 名護市E | 56.8 | 1,120 | 113.6 | 2,260 | |
| 33 金武町 | 70.7 | 1,400 | 141.4 | 2,820 | |
| 34 宜野座村 | 64.1 | 1,280 | 128.2 | 2,560 | |
| 35 恩納村A | 80.7 | 1,600 | 161.4 | 3,220 | |
| 36 恩納村B | 67.1 | 1,340 | 134.2 | 2,680 | |
| 37 本部町 | 59.6 | 1,180 | 119.2 | 2,380 | |
| 38 今帰仁村 | 54.1 | 1,080 | 108.2 | 2,160 | |
| 39 東村A | 40.6 | 800 | 81.2 | 1,620 | |
| 40 東村B | 44.6 | 880 | 89.2 | 1,780 | |
| 41 大宜味村 | 28.4 | 560 | 56.8 | 1,120 | |
| 42 国頭村A | 20.3 | 400 | 40.6 | 800 | |
| 43 国頭村B | 11.4 | 220 | 22.8 | 440 | |
| 44 国頭村C | — | — | — | 200 | |
| 45 国頭村D | 26.0 | 520 | 52.0 | 1,040 | |

起点間距離早見表

| | | |
|-----|----|------|
| 出発地 | 45 | 国頭村D |
|-----|----|------|

| | 到着地 | 片 道 | | 往 復 | |
|----|------------------|--------|--------|--------|--------|
| | | 距離(km) | 燃料代(円) | 距離(km) | 燃料代(円) |
| 1 | 那覇市A | 113.2 | 2,260 | 226.4 | 4,520 |
| 2 | 那覇市B (首里地区) | 113.2 | 2,260 | 226.4 | 4,520 |
| 3 | 糸満市A | 124.4 | 2,480 | 248.8 | 4,960 |
| 4 | 糸満市B | 127.9 | 2,540 | 255.8 | 5,100 |
| 5 | 豊見城市 | 118.1 | 2,360 | 236.2 | 4,720 |
| 6 | 与那原町 | 112.1 | 2,240 | 224.2 | 4,480 |
| 7 | 南風原町 | 114.8 | 2,280 | 229.6 | 4,580 |
| 8 | 浦添市 | 107.4 | 2,140 | 214.8 | 4,280 |
| 9 | 南城市A (旧玉城村) | 120.8 | 2,400 | 241.6 | 4,820 |
| 10 | 南城市B (旧知念村) | 125.0 | 2,500 | 250.0 | 5,000 |
| 11 | 南城市C (旧佐敷町) | 117.0 | 2,340 | 234.0 | 4,680 |
| 12 | 南城市D (旧大里村) | 114.6 | 2,280 | 229.2 | 4,580 |
| 13 | 八重瀬町A (旧東風平町) | 118.5 | 2,360 | 237.0 | 4,740 |
| 14 | 八重瀬町B (旧具志頭村) | 122.7 | 2,440 | 245.4 | 4,900 |
| 15 | 宜野湾市 | 100.9 | 2,000 | 201.8 | 4,020 |
| 16 | 沖縄市 | 93.6 | 1,860 | 187.2 | 3,740 |
| 17 | 西原町 | 110.0 | 2,200 | 220.0 | 4,400 |
| 18 | 中城村 | 103.9 | 2,060 | 207.8 | 4,140 |
| 19 | 北中城村 | 98.6 | 1,960 | 197.2 | 3,940 |
| 20 | 北谷町 | 96.7 | 1,920 | 193.4 | 3,860 |
| 21 | 嘉手納町 | 91.4 | 1,820 | 182.8 | 3,640 |
| 22 | 読谷村 | 89.1 | 1,780 | 178.2 | 3,560 |
| 23 | うるま市A (旧具志川市) | 88.5 | 1,760 | 177.0 | 3,540 |
| 24 | うるま市B (旧石川市) | 81.3 | 1,620 | 162.6 | 3,240 |
| 25 | うるま市C (旧勝連町) | 94.3 | 1,880 | 188.6 | 3,760 |
| 26 | うるま市D | 91.5 | 1,820 | 183.0 | 3,660 |
| 27 | うるま市E | 100.9 | 2,000 | 201.8 | 4,020 |
| 28 | 名護市A | 49.6 | 980 | 99.2 | 1,980 |
| 29 | 名護市B | 40.9 | 800 | 81.8 | 1,620 |
| 30 | 名護市C | 47.6 | 940 | 95.2 | 1,900 |
| 31 | 名護市D | 55.9 | 1,100 | 111.8 | 2,220 |
| 32 | 名護市E | 49.8 | 980 | 99.6 | 1,980 |
| 33 | 金武町 | 69.5 | 1,380 | 139.0 | 2,780 |
| 34 | 宜野座村 | 62.9 | 1,240 | 125.8 | 2,500 |
| 35 | 恩納村A | 79.5 | 1,580 | 159.0 | 3,180 |
| 36 | 恩納村B | 65.9 | 1,300 | 131.8 | 2,620 |
| 37 | 本部町 | 58.4 | 1,160 | 116.8 | 2,320 |
| 38 | 今帰仁村 | 52.9 | 1,040 | 105.8 | 2,100 |
| 39 | 東村A | 33.6 | 660 | 67.2 | 1,340 |
| 40 | 東村B | 18.6 | 360 | 37.2 | 740 |
| 41 | 大宜味村 | 27.2 | 540 | 54.4 | 1,080 |
| 42 | 国頭村A | 19.1 | 380 | 38.2 | 760 |
| 43 | 国頭村B | 17.9 | 340 | 35.8 | 700 |
| 44 | 国頭村C | 11.4 | 220 | 22.8 | 440 |
| 45 | 国頭村D | — | — | — | 200 |

| | | |
|-----|----|-----|
| 出発地 | 46 | 久米島 |
|-----|----|-----|

| | 到着地 | 片 道 | | 往 復 | |
|----|-----|--------|--------|--------|--------|
| | | 距離(km) | 燃料代(円) | 距離(km) | 燃料代(円) |
| 46 | 久米島 | — | — | — | 200 |

起点間距離早見表

出発地 47 宮古島A

| 到着地 | 片道 | | 往復 | |
|---------|--------|--------|--------|--------|
| | 距離(km) | 燃料代(円) | 距離(km) | 燃料代(円) |
| 47 宮古島A | — | — | — | 200 |
| 48 宮古島B | 11.3 | 220 | 22.6 | 440 |
| 49 宮古島C | 6.3 | 120 | 12.6 | 240 |
| 50 宮古島D | 6.0 | 120 | 12.0 | 240 |

出発地 51 石垣島A

| 到着地 | 片道 | | 往復 | |
|---------|--------|--------|--------|--------|
| | 距離(km) | 燃料代(円) | 距離(km) | 燃料代(円) |
| 51 石垣島A | — | — | — | 200 |
| 52 石垣島B | 20.1 | 400 | 40.2 | 800 |
| 53 石垣島C | 26.0 | 520 | 52.0 | 1,040 |

出発地 48 宮古島B

| 到着地 | 片道 | | 往復 | |
|---------|--------|--------|--------|--------|
| | 距離(km) | 燃料代(円) | 距離(km) | 燃料代(円) |
| 47 宮古島A | 11.3 | 220 | 22.6 | 440 |
| 48 宮古島B | — | — | — | 200 |
| 49 宮古島C | 13.5 | 260 | 27.0 | 540 |
| 50 宮古島D | 9.7 | 180 | 19.4 | 380 |

出発地 52 石垣島B

| 到着地 | 片道 | | 往復 | |
|---------|--------|--------|--------|--------|
| | 距離(km) | 燃料代(円) | 距離(km) | 燃料代(円) |
| 51 石垣島A | 11.3 | 220 | 22.6 | 440 |
| 52 石垣島B | — | — | — | 200 |
| 53 石垣島C | 25.7 | 500 | 51.4 | 1,020 |

出発地 49 宮古島C

| 到着地 | 片道 | | 往復 | |
|---------|--------|--------|--------|--------|
| | 距離(km) | 燃料代(円) | 距離(km) | 燃料代(円) |
| 46 宮古島A | 6.3 | 120 | 12.6 | 240 |
| 47 宮古島B | 13.5 | 260 | 27.0 | 540 |
| 48 宮古島C | — | — | — | 200 |
| 49 宮古島D | 5.1 | 100 | 10.2 | 200 |

出発地 53 石垣島C

| 到着地 | 片道 | | 往復 | |
|---------|--------|--------|--------|--------|
| | 距離(km) | 燃料代(円) | 距離(km) | 燃料代(円) |
| 51 石垣島A | 26.0 | 520 | 52.0 | 1,040 |
| 52 石垣島B | 25.7 | 500 | 51.4 | 1,020 |
| 53 石垣島C | — | — | — | 200 |

出発地 50 宮古島D

| 到着地 | 片道 | | 往復 | |
|---------|--------|--------|--------|--------|
| | 距離(km) | 燃料代(円) | 距離(km) | 燃料代(円) |
| 47 宮古島A | 6.0 | 120 | 12.0 | 240 |
| 48 宮古島B | 9.7 | 180 | 19.4 | 380 |
| 49 宮古島C | 5.1 | 100 | 10.2 | 200 |
| 50 宮古島D | — | — | — | 200 |

